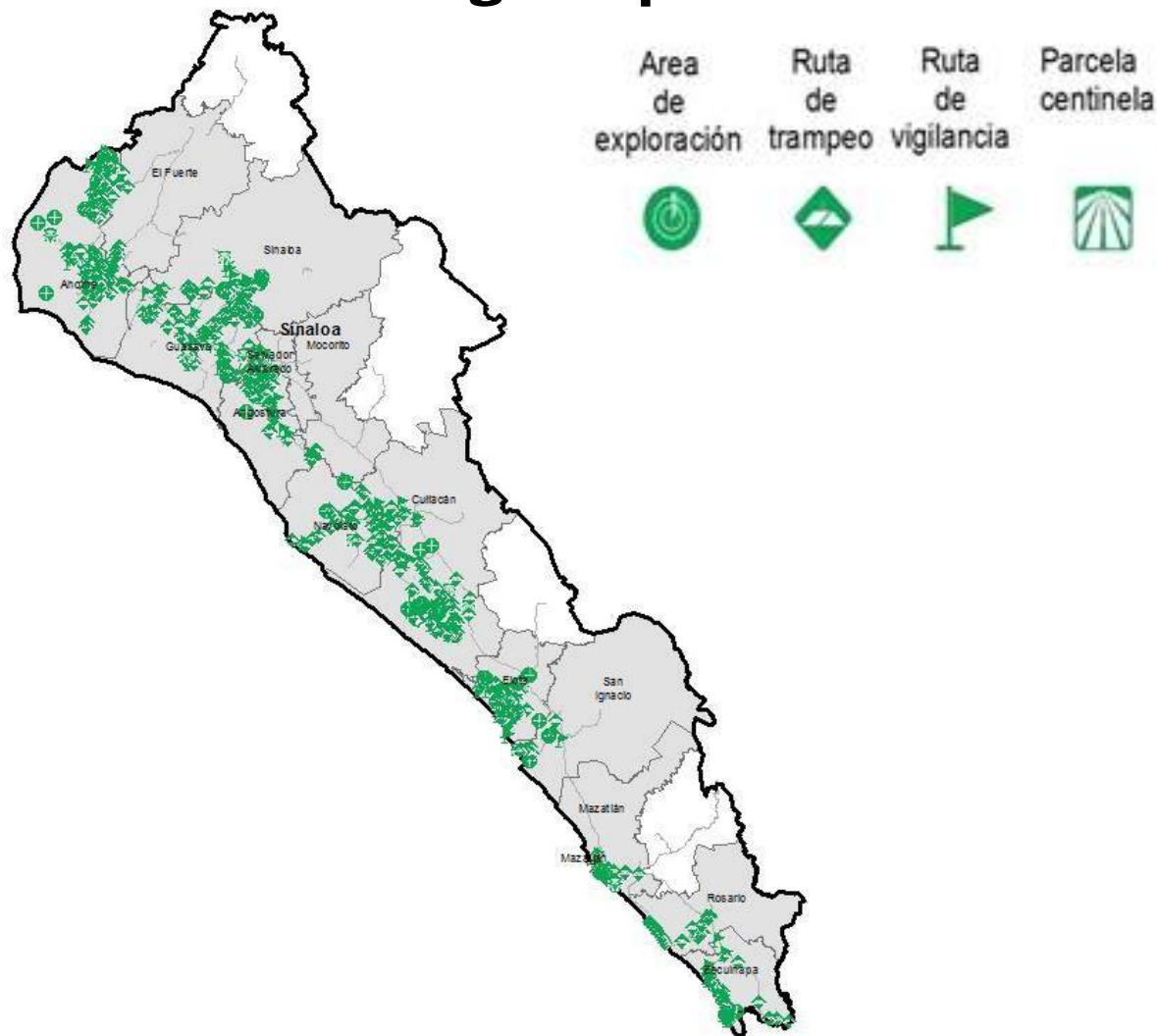


Programa de Vigilancia Epidemiológica Fitosanitaria en el estado de Sinaloa

Informe de Estrategias Operativas 2017

Recurso autorizado **\$ 7,843,628.00**



Avance de Estrategias Operativas 2017

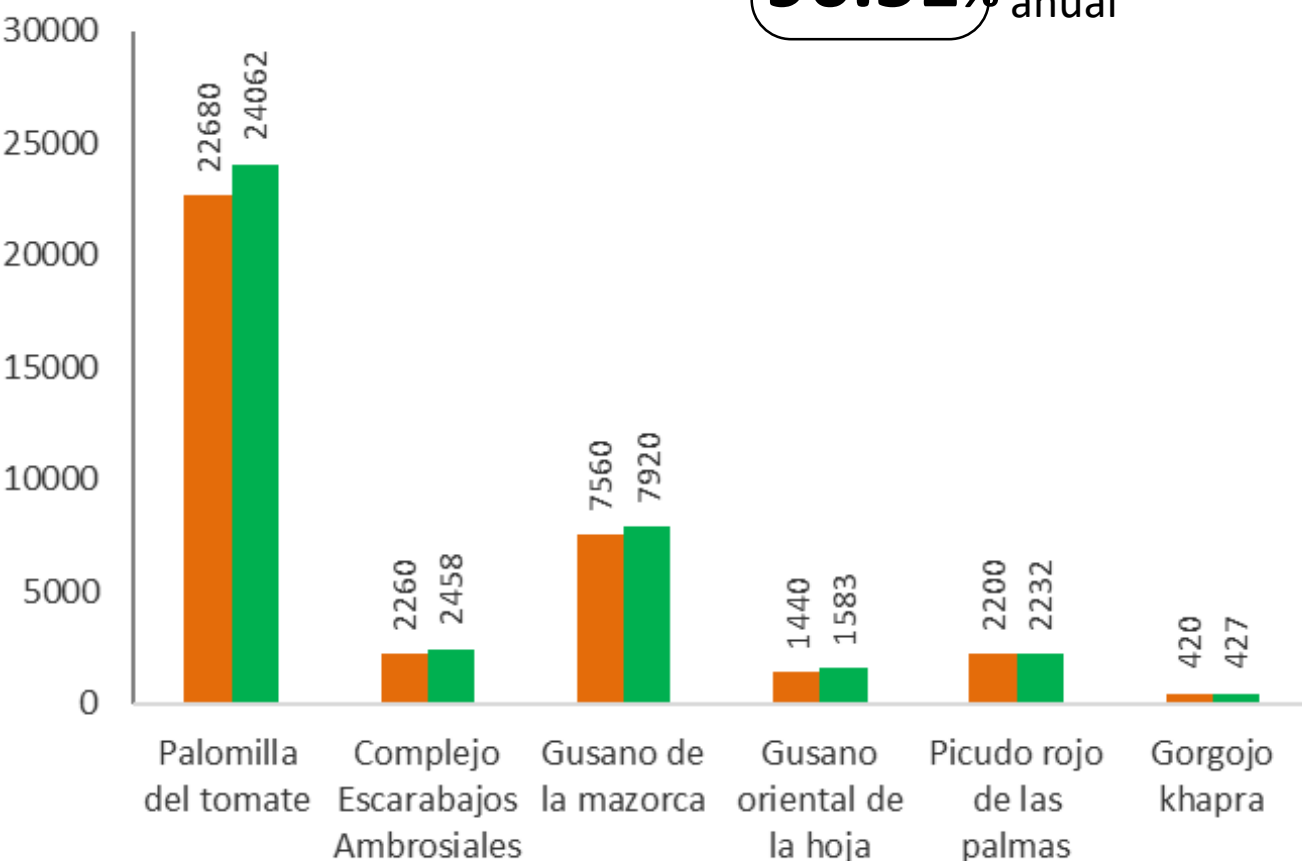
Al mes de noviembre se cumplió el siguiente avance de las estrategias operativas del Programa de Vigilancia Epidemiológica Fitosanitaria



Ruta de trapeo

Meta anual	Programado al mes	Realizado al mes
40,080	36,560	38,682

96.51% de la meta anual



- Gorgojo Khapra** (*Trogoderma granarium*) \$ 309,101.00
- Pudrición del cogollo** (*Phytophthora palmivora*) \$ 758,590.00
- Gusano Oriental de la hoja** (*Spodoptera litura*) \$474,027.00
- Complejo de Escarabajos Ambrosiales** Barrenador Polífago y Ambrosia del Laurel Rojo \$724,517.00
- Picudo rojo de las palmas** (*Rhynchophorus ferrugineus*) \$ 397,237.00
- Carbón parcial del trigo** (*Tilletia indica*) \$ 382,935.00
- Roya negra del tallo del trigo** (*Puccinia graminis* f. sp. *tritici* raza Ug99) \$ 912,402.00
- Gusano de la mazorca** (*Helicoverpa armigera*) \$1,092,311.00
- Plagas reglamentadas de los cítricos** \$ 926,827.00
- Palomilla del Tomate** (*Tuta absoluta*) \$ 1,796,309.00

Vigilancia pasiva y gasto administrativo

\$ 69,372.00

Informe de Estrategias Operativas

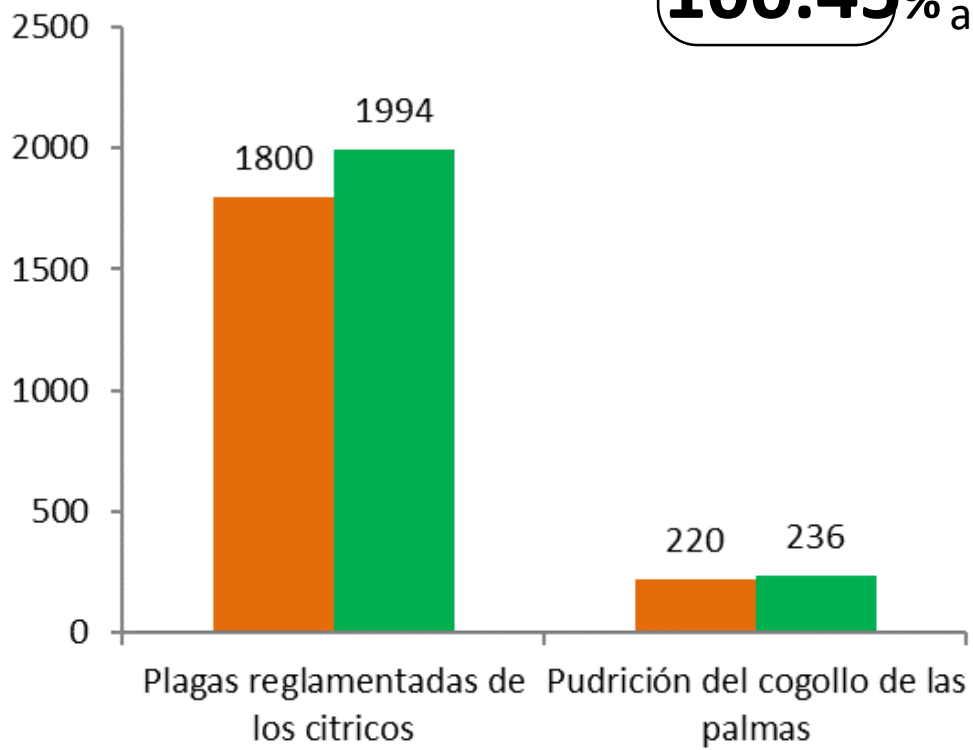
Programa de Vigilancia Epidemiológica Fitosanitaria en el estado de Sinaloa



Rutas de Vigilancia

Meta anual	Programado al mes	Realizado al mes
2,220	2,020	2,230

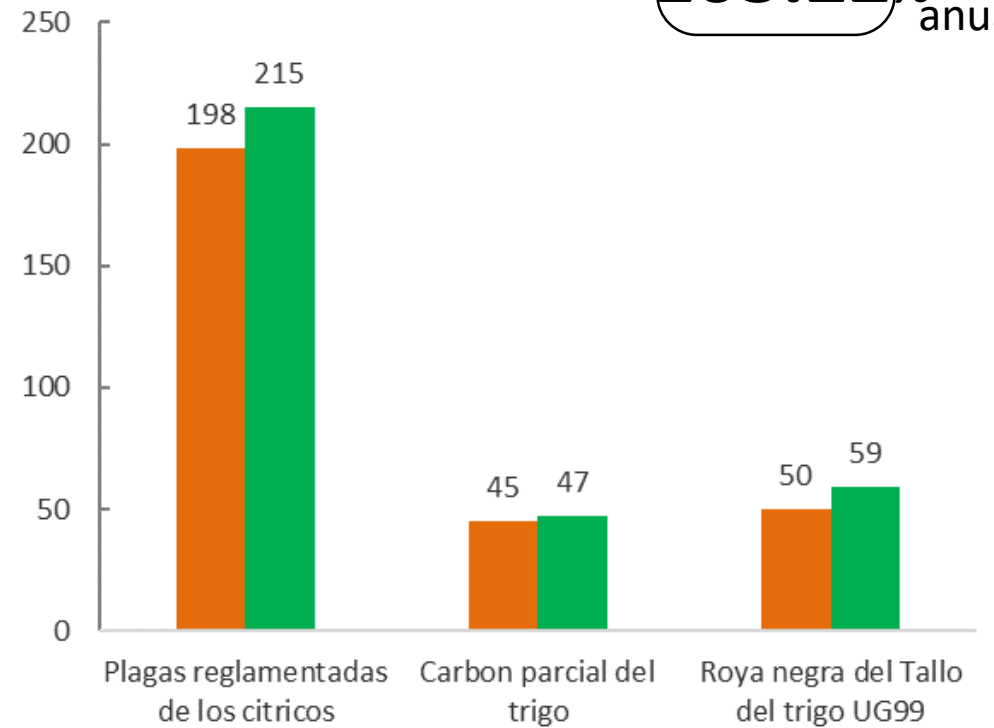
100.45% de la meta anual



Parcela Centinela

Meta anual	Programado al mes	Realizado al mes
311	293	321

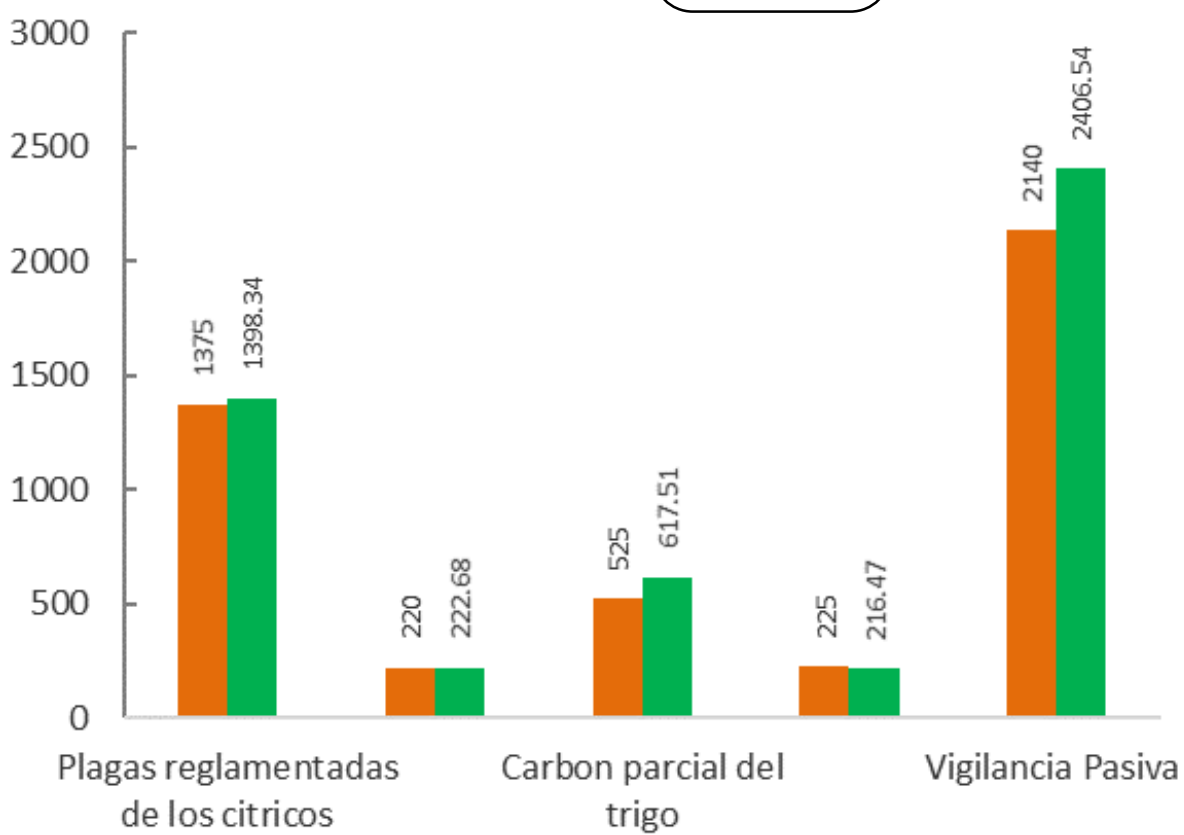
103.22% de la meta anual



Área de Exploración

Meta anual	Programado al mes	Realizado al mes
5,165	4,485	4,861.54

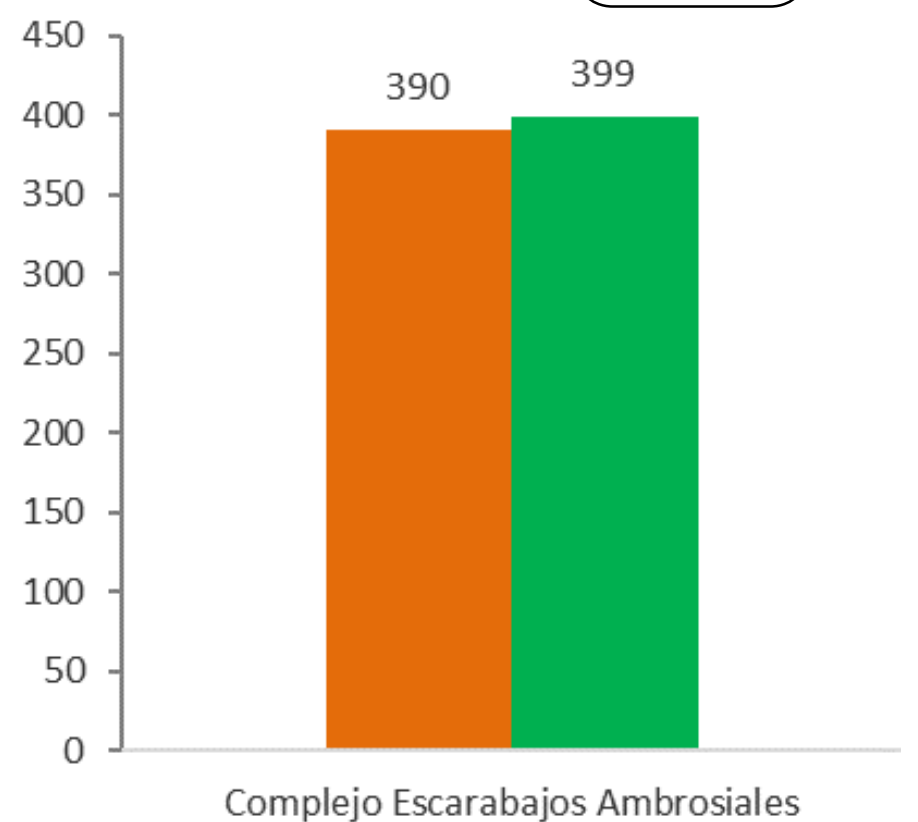
94.12% de la meta anual



Exploración puntual

Meta anual	Programado al mes	Realizado al mes
429	390	399

93.01% de la meta anual



Durante el onceavo mes del año se ha logrado un avance en las estrategias operativas del Programa de Vigilancia Epidemiológica Fitosanitaria



96.51 % en Rutas de trampeo
100.45 % en Rutas de vigilancia
103.22 % en Parcelas centinelas
94.12 % en Área de exploración
93.01 % en Exploración puntual