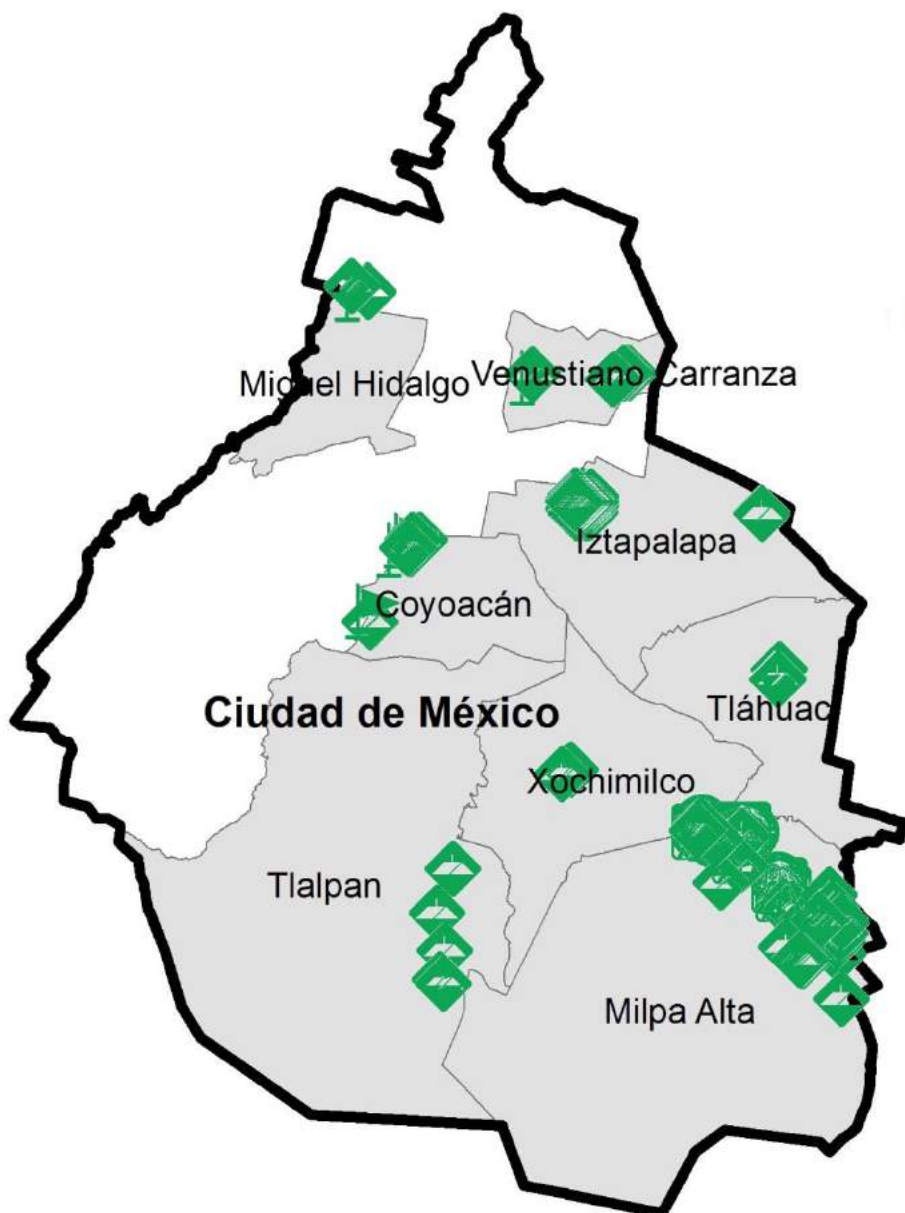


Programa de Vigilancia Epidemiológica Fitosanitaria en la Ciudad de México

Recurso autorizado PVEF **\$ 775,247.00**

Informe de Estrategias Operativas 2017




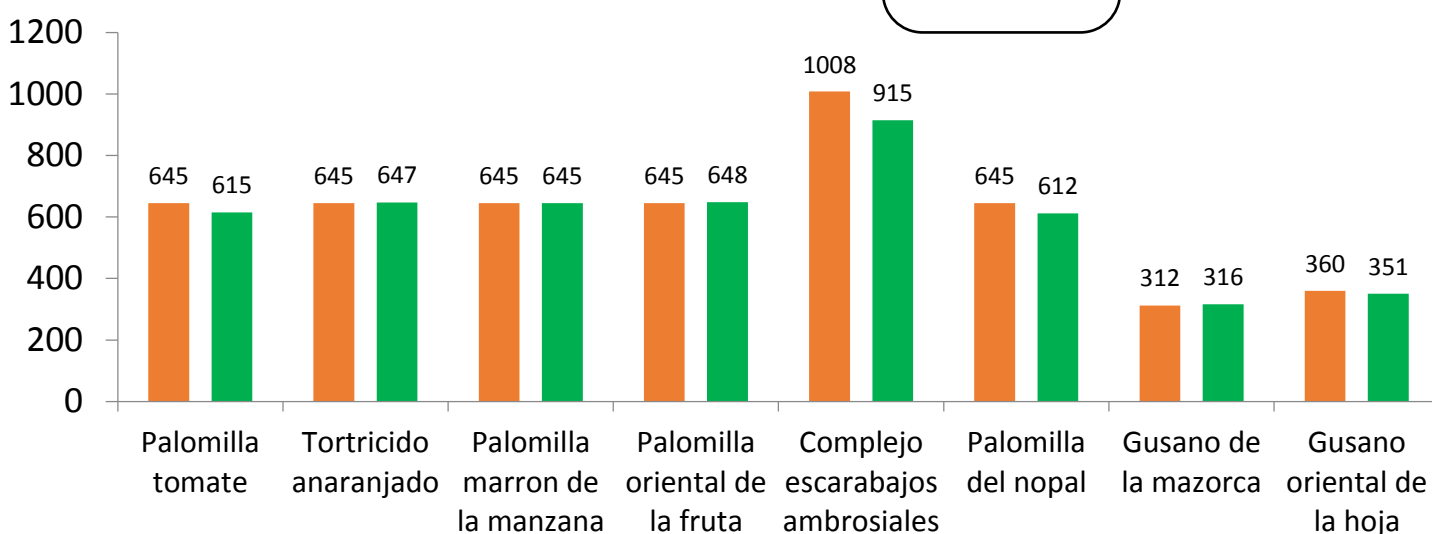
Avance de Estrategias Operativas **2017**

Al mes de noviembre se cumplió el siguiente avance de estrategias operativas del Programa.

Ruta de trampeo (revisiones)

| Meta anual | Programado al mes | Realizado al mes |
|------------|-------------------|------------------|
| 5,133 | 4,545 | 4,398 |

85.68 % de la meta anual



Gusano de la mazorca (GM)
(*Helicoverpa armigera*)

\$ 65,400.00

Complejo de escarabajos ambrosiales (CEA)

Escarabajo barrenador polífago
Escarabajo ambrosia del laurel rojo

\$ 88,868.00



Gusano oriental de la hoja (GOH) (*Spodoptera litura*)

\$ 85,850.00



Tortricido anaranjado (TA)
(*Argyrotaenia franciscana*)

\$ 87,432.00



Palomilla marrón de la manzana (PMM) (*Epiphyas postvittana*)

\$ 93,854.00



Palomilla del nopal (PN)
(*Cactoblastis cactorum*)

\$ 76,900.00




Palomilla del tomate (PT)
(*Tuta absoluta*)

\$ 80,650.00



Palomilla oriental de la fruta (POF)
(*Grapholita molesta*)

\$ 87,932.00



Vigilancia pasiva y gasto administrativo

\$ 108,361.00

Informe de Estrategias Operativas

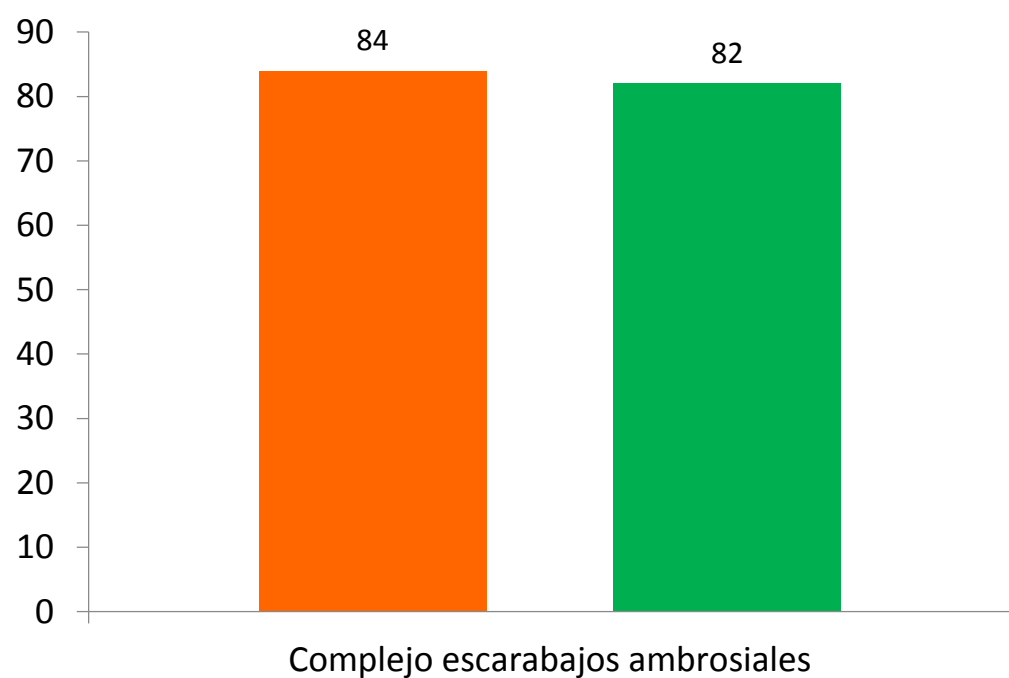
Programa de Vigilancia Epidemiológica Fitosanitaria en la Ciudad de México



Rutas de vigilancia (revisiones)

| Meta anual | Programado al mes | Realizado al mes |
|------------|-------------------|------------------|
| 88 | 84 | 82 |

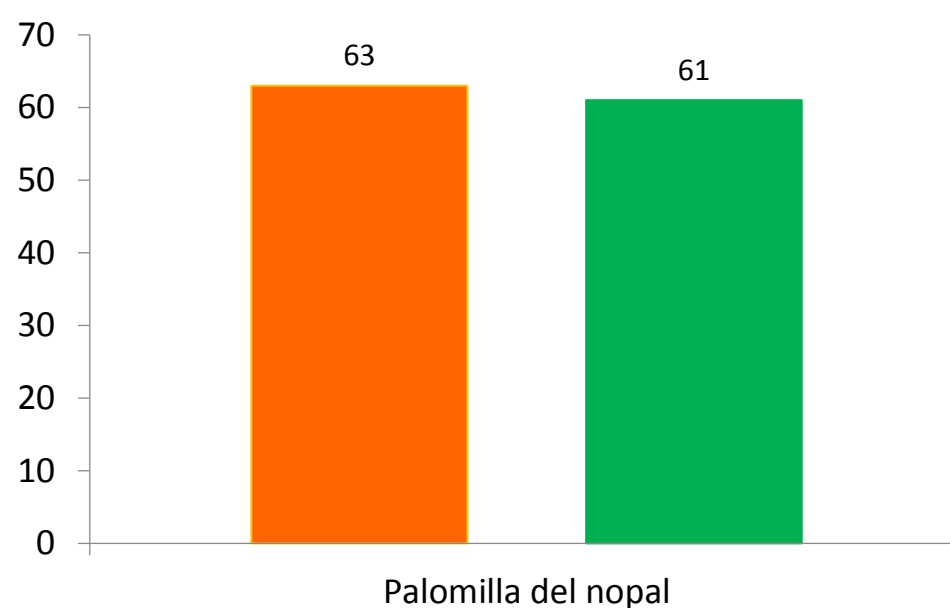
93.18% de la meta anual



Parcela centinela (revisiones)

| Meta anual | Programado al mes | Realizado al mes |
|------------|-------------------|------------------|
| 66 | 63 | 61 |

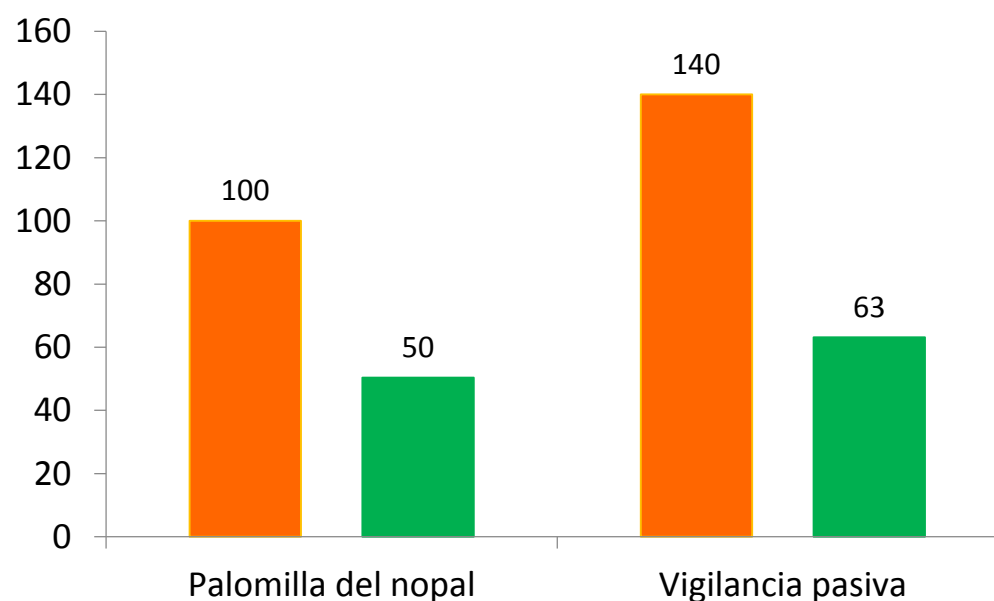
92.42% de la meta anual



Área de exploración (ha)

| Meta anual | Programado al mes | Realizado al mes |
|------------|-------------------|------------------|
| 240 | 240 | 114 |

47.29% de la meta anual



Al onceavo mes del año se ha logrado un avance de las estrategias operativas:

85.68 % en Rutas de trampeo

92.42 % en Parcelas centinelas

93.18 % en Rutas de vigilancia

47.29 % en Áreas de exploración