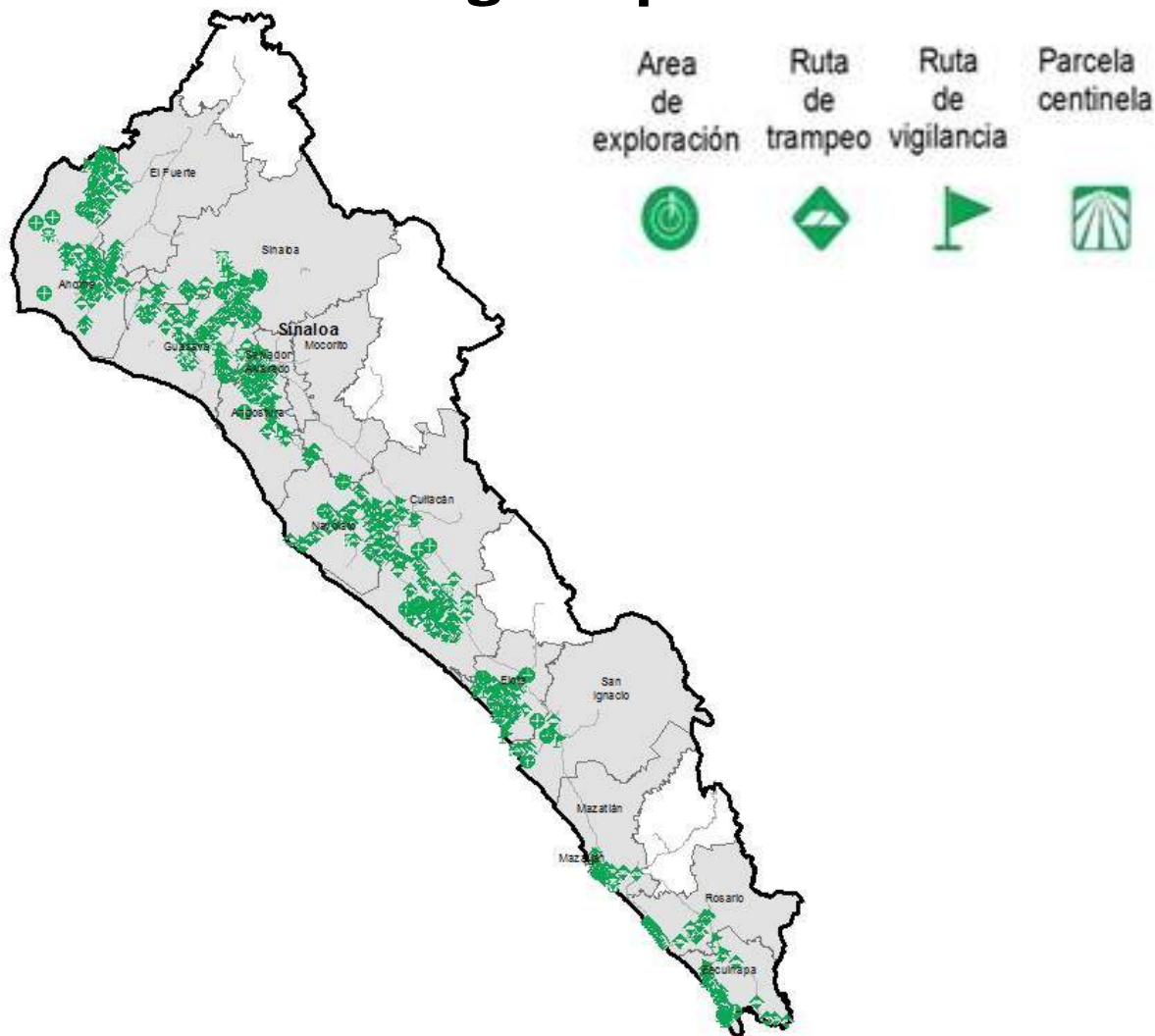


Programa de Vigilancia Epidemiológica Fitosanitaria en el estado de Sinaloa

Informe de Estrategias Operativas 2017

Recurso autorizado **\$ 7,843,628.00**



Avance de Estrategias Operativas 2017

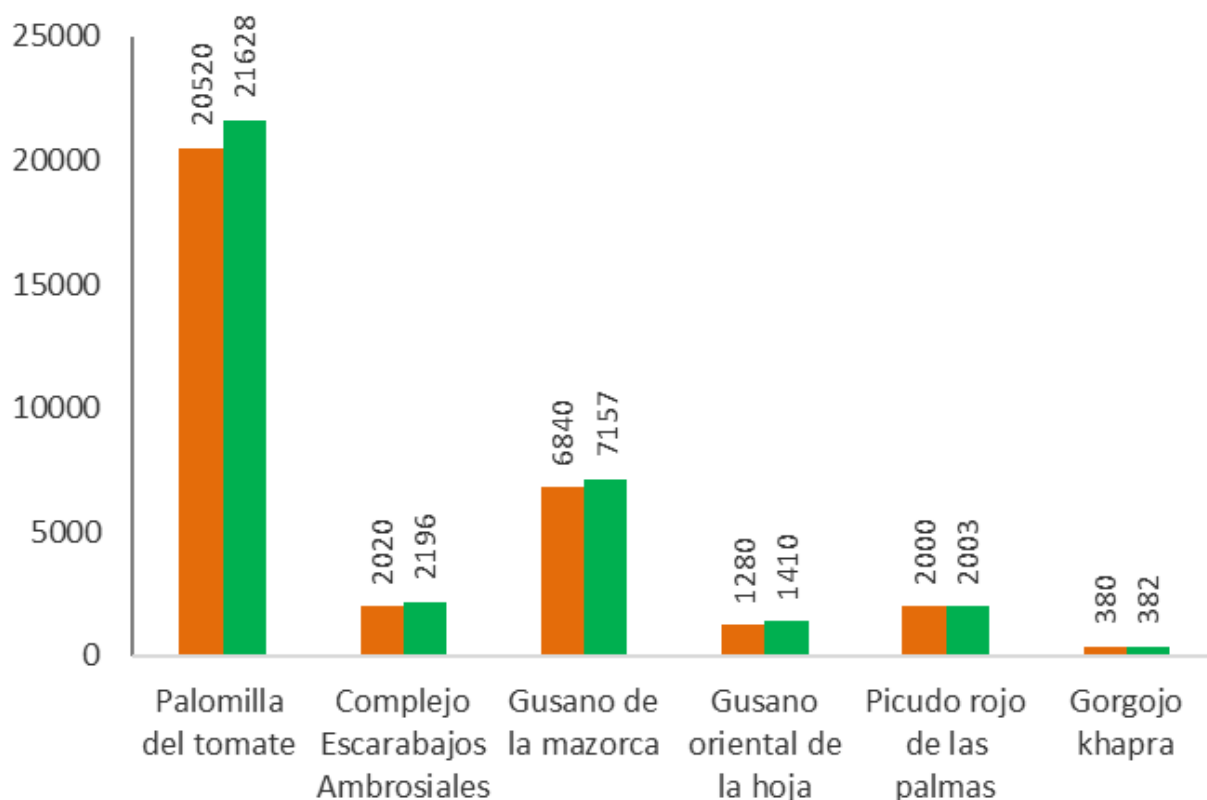
Al mes de octubre se cumplió el siguiente avance de las estrategias operativas del Programa de Vigilancia Epidemiológica Fitosanitaria



Ruta de trapeo

Meta anual	Programado al mes	Realizado al mes
40,080	33,040	34,776

86.77% de la meta anual



- Gorgojo Khapra**
(*Trogoderma granarium*)
\$ 309,101.00
- Pudrición del cogollo**
(*Phytophthora palmivora*)
\$ 758,590.00
- Gusano Oriental de la hoja**
(*Spodoptera litura*)
\$ 474,027.00
- Complejo de Escarabajos Ambrosiales**
Barrenador Polífago y
Ambrosia del Laurel Rojo
\$ 724,517.00
- Picudo rojo de las palmas**
(*Rhynchophorus ferrugineus*)
\$ 397,237.00
- Carbón parcial del trigo**
(*Tilletia indica*)
\$ 382,935.00
- Roya negra del tallo del trigo**
(*Puccinia graminis* f. sp. *tritici* raza Ug99)
\$ 912,402.00
- Gusano de la mazorca**
(*Helicoverpa armigera*)
\$ 1,092,311.00
- Plagas reglamentadas de los cítricos**
\$ 926,827.00
- Palomilla del Tomate**
(*Tuta absoluta*)
\$ 1,796,309.00

Vigilancia pasiva y gasto administrativo

\$ 69,372.00

Informe de Estrategias Operativas

Programa de Vigilancia Epidemiológica Fitosanitaria en el estado de Sinaloa

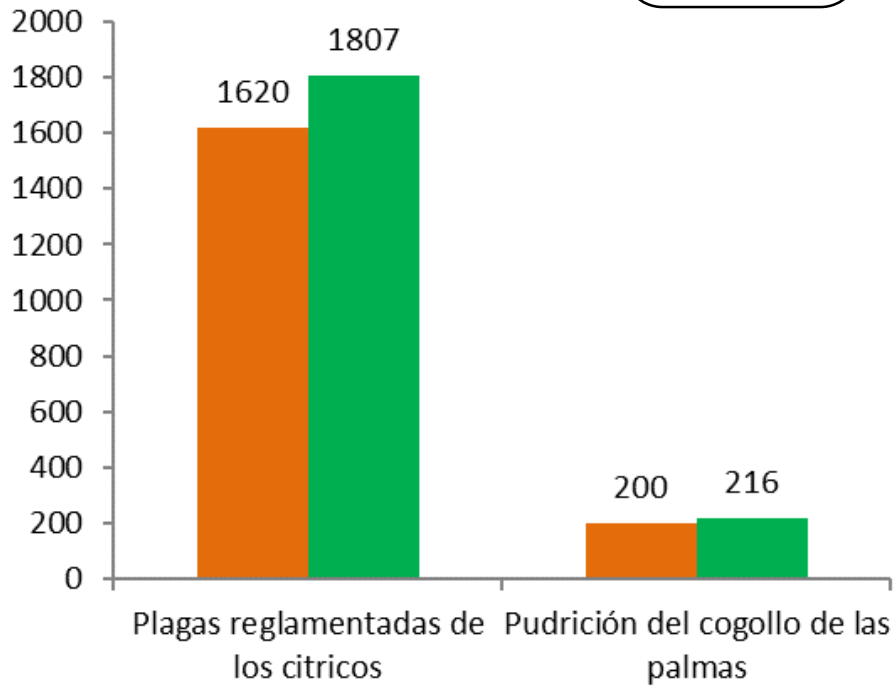


Rutas de Vigilancia

Meta anual	Programado al mes	Realizado al mes
2,220	1,820	2,023

91.13%

de la meta anual

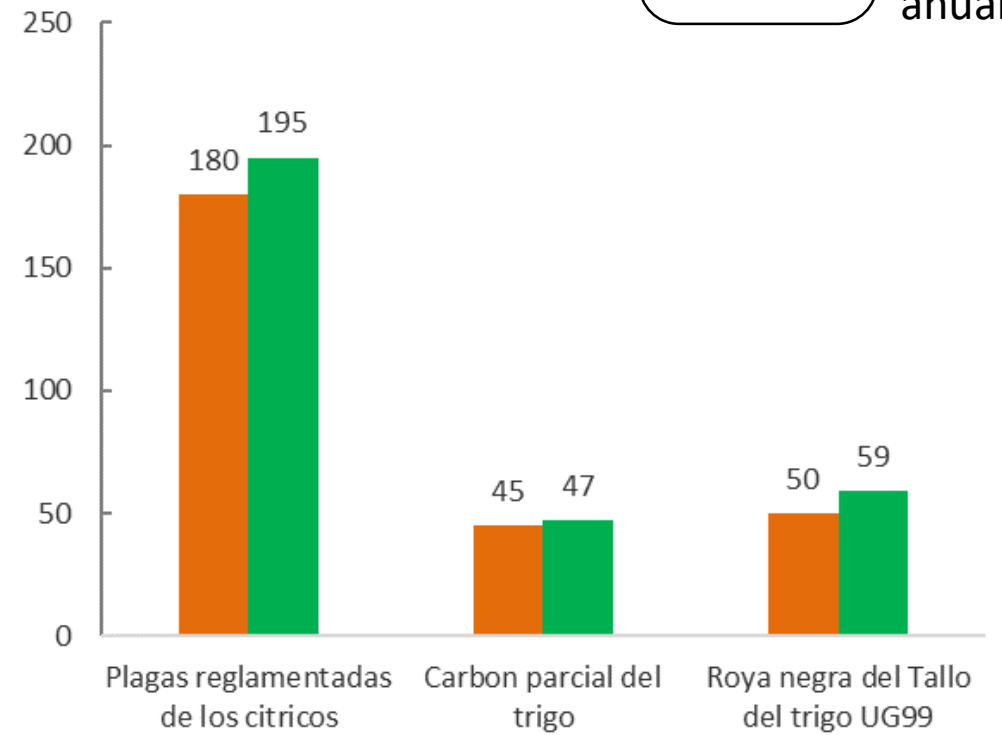


Parcela Centinela

Meta anual	Programado al mes	Realizado al mes
311	275	301

96.78%

de la meta anual

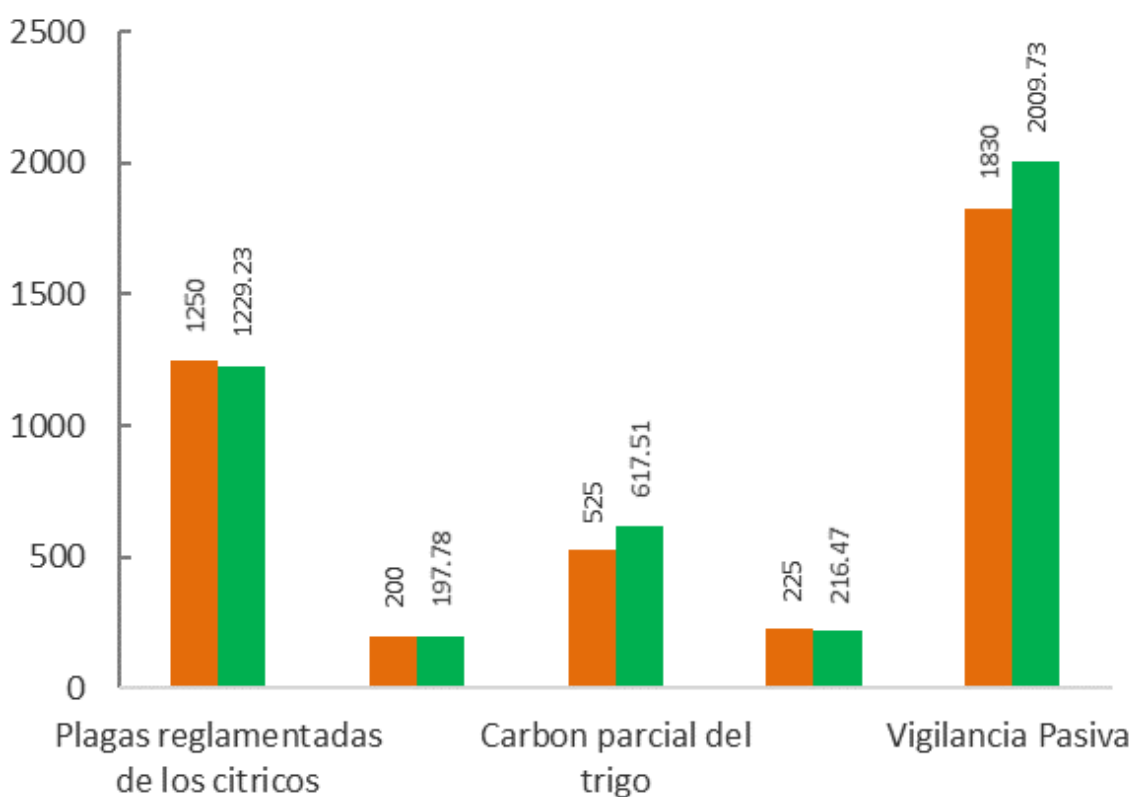


Área de Exploración

Meta anual	Programado al mes	Realizado al mes
5,165	4,030	4,270.72

82.69%

de la meta anual

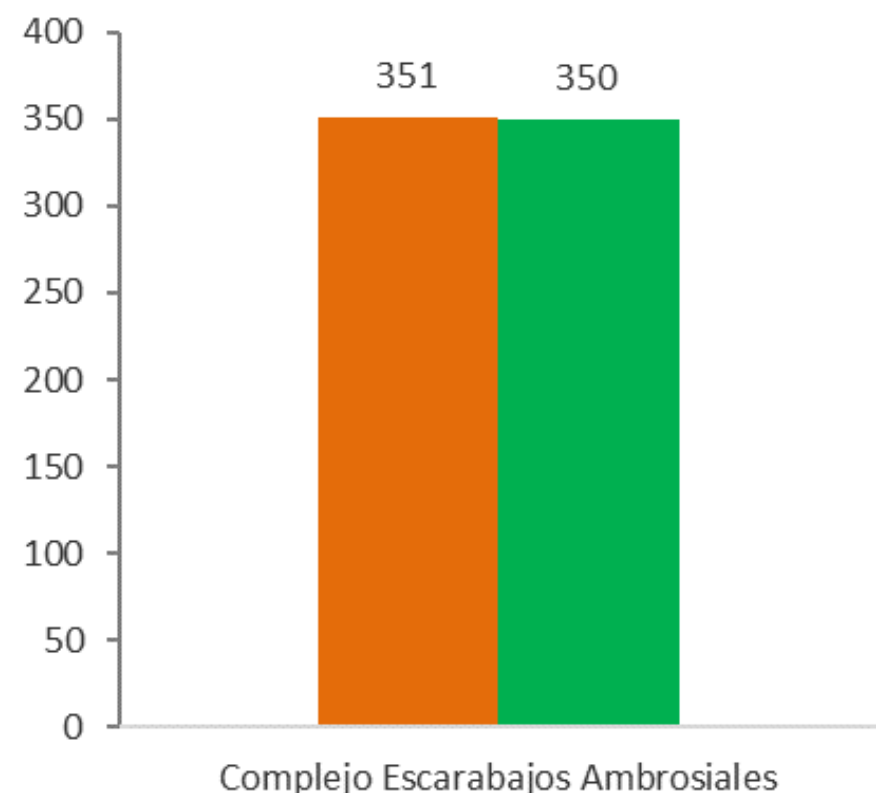


Exploración puntual

Meta anual	Programado al mes	Realizado al mes
429	351	350

81.59%

de la meta anual



Durante el decimo mes del año se ha logrado un avance en las estrategias operativas del Programa de Vigilancia Epidemiológica Fitosanitaria



86.77% en Rutas de trampeo

91.13% en Rutas de vigilancia

96.78% en Parcelas centinelas

82.69% en Área de exploración

81.59% en Exploración puntual