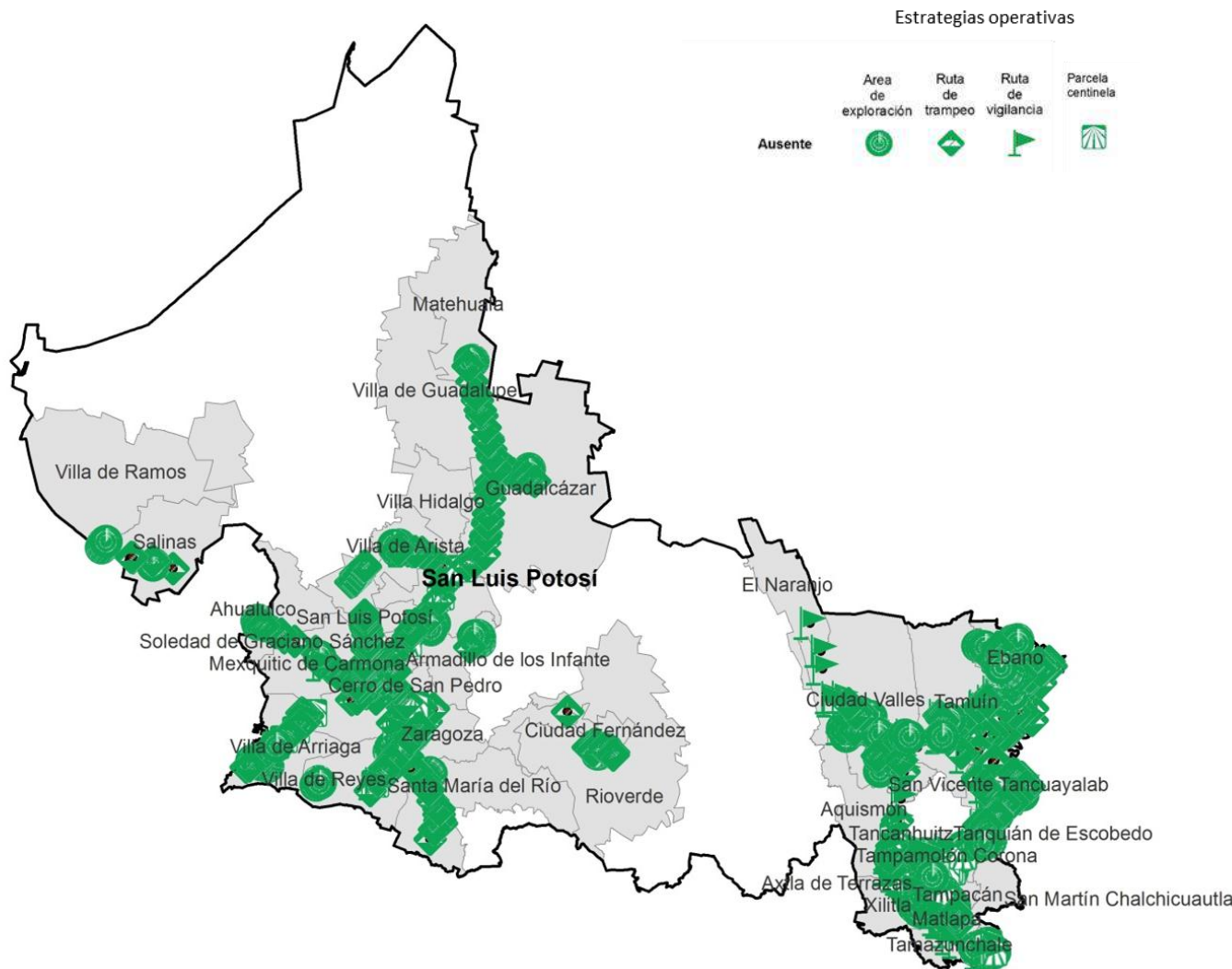


# Programa de Vigilancia Epidemiológica Fitosanitaria en el estado de San Luis Potosí

## Informe de Estrategias Operativas 2017

Recurso autorizado VEF \$ **4,755,372.00**



### Gusano de la mazorca

(*Helicoverpa armigera*)

\$ 1,048,550.00



### Gusano oriental de la hoja


(*Spodoptera litura*)

\$ 212,125.00

### Complejo de Escarabajos Ambrosiales

Barrenador Polífago y  
Ambrosia del Laurel Rojo

\$ 492,092.00



### Quemadura de la hoja

(*Xylella fastidiosa*)

\$ 290,400.00

### Plagas reglamentadas del plátano

\$ 53,500.00



### Plagas reglamentadas de los cítricos


\$ 1,620,535.00



### Palomilla del tomate

(*Tuta absoluta*)

\$ 452,500.00



### Palomilla del nopal

(*Cactoblastis cactorum*)

\$ 390,268.00

Vigilancia pasiva y gasto  
administrativo

\$ **195,402.00**

## Avance de Estrategias Operativas 2017

Al mes de julio se ha cumplido el siguiente avance de las estrategias operativas del Programa

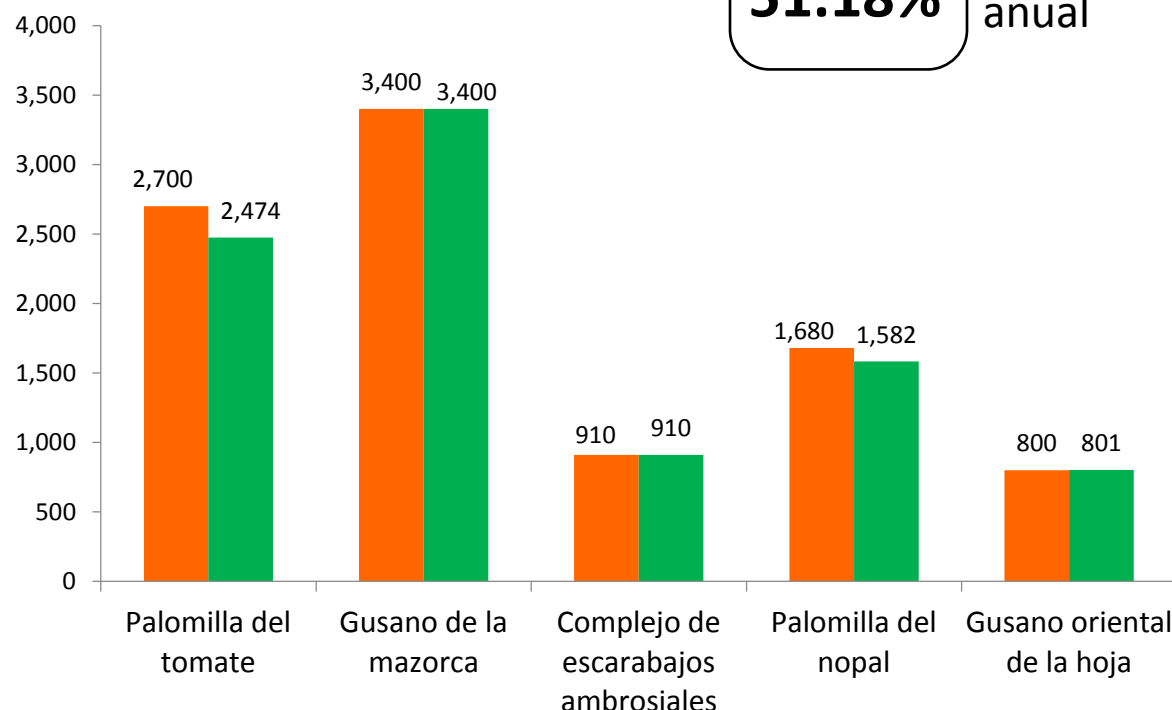


### Rutas de trapeo (revisiones)

Meta anual	Programado al mes	Realizado al mes
17,910	9,490	9,167

**51.18%**

de la meta anual



## Informe de Estrategias Operativas

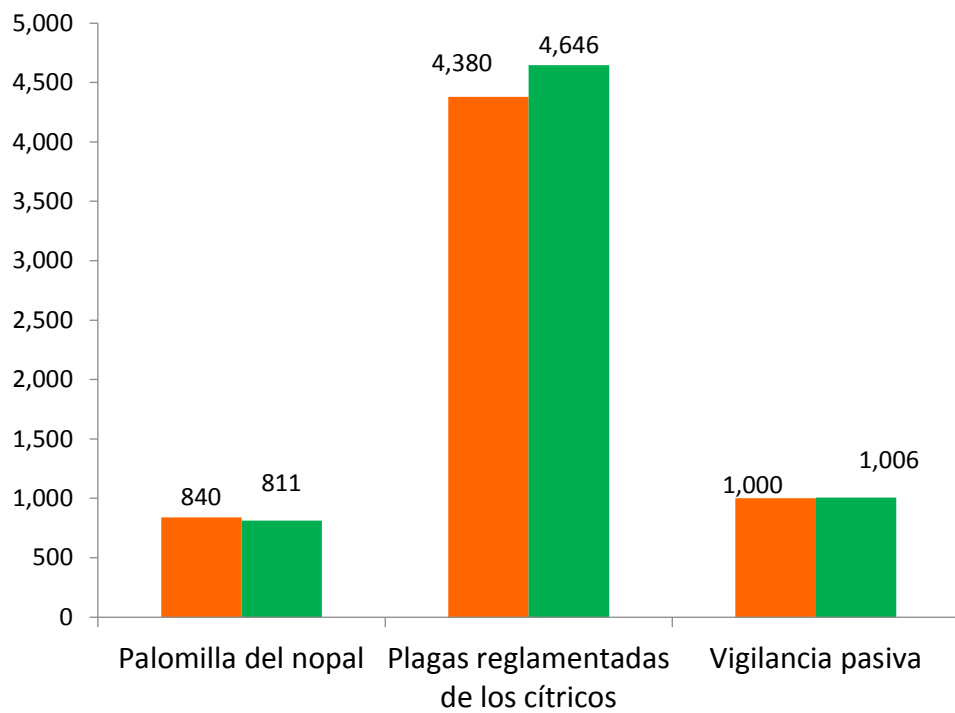
## Programa de Vigilancia Epidemiológica Fitosanitaria en el estado de San Luis Potosí



### Área de exploración (ha)

Meta anual	Programado al mes	Realizado al mes
11,490	6,220	6,464

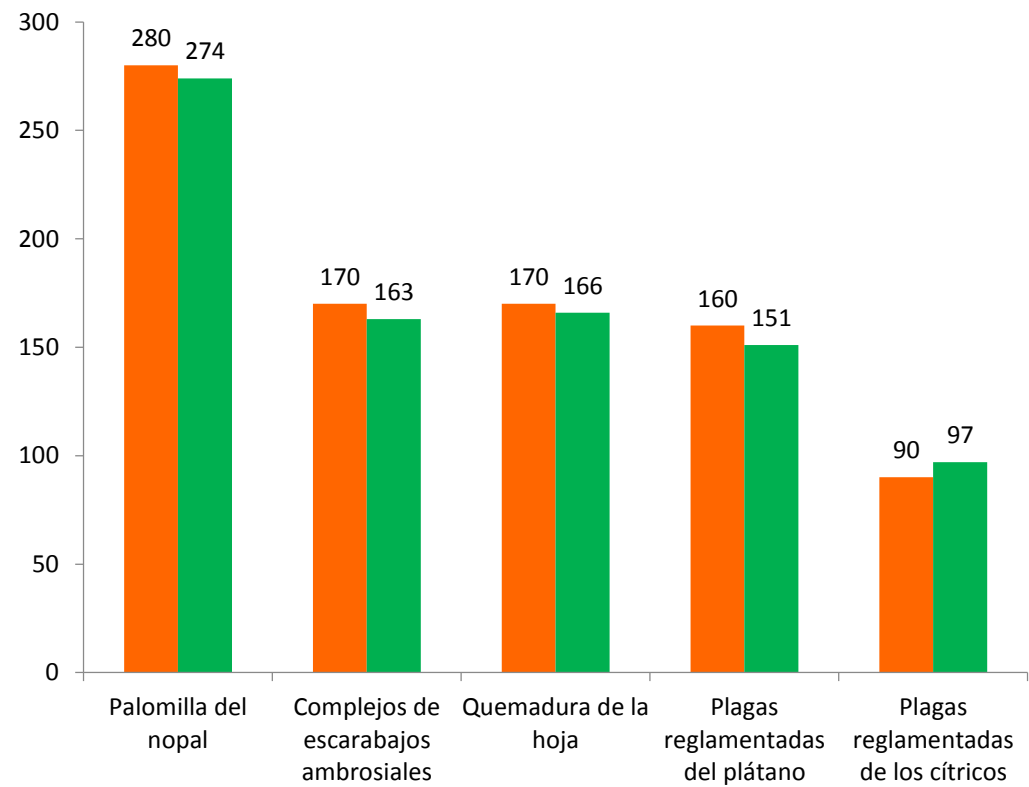
**57.66%** de la meta anual



### Exploración puntual (sitios explorados)

Meta anual	Programado al mes	Realizado al mes
1,165	870	851

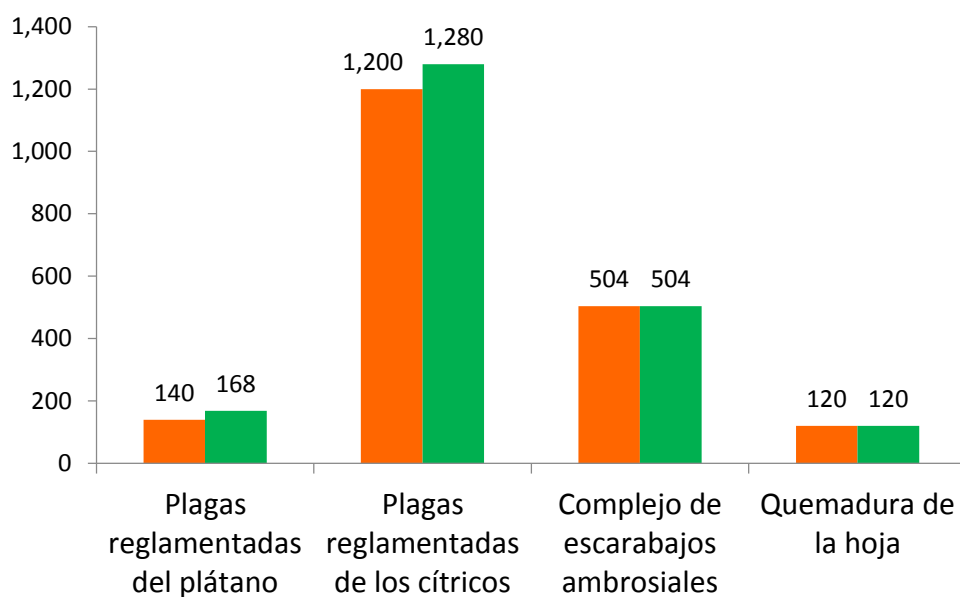
**58.89%** de la meta anual



### Rutas de vigilancia (revisiones)

Meta anual	Programado al mes	Realizado al mes
3,834	1,964	2,072

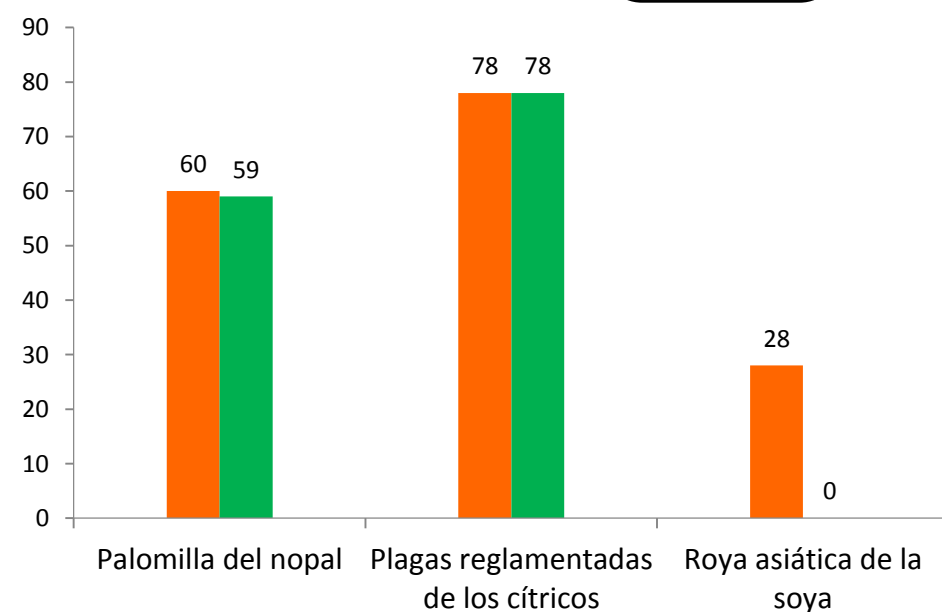
**54.04%** de la meta anual



### Parcelas centinela (revisiones)

Meta anual	Programado al mes	Realizado al mes
407	138	137

**33.66%** de la meta anual



Al séptimo mes del año se ha logrado el siguiente avance en las estrategias operativas del Programa de Vigilancia Epidemiológica Fitosanitaria



- 51.18 %** Rutas de trampeo
- 57.66 %** Área de exploración
- 58.89 %** Exploración puntual
- 54.04 %** Rutas de vigilancia
- 33.66 %** Parcelas centinela