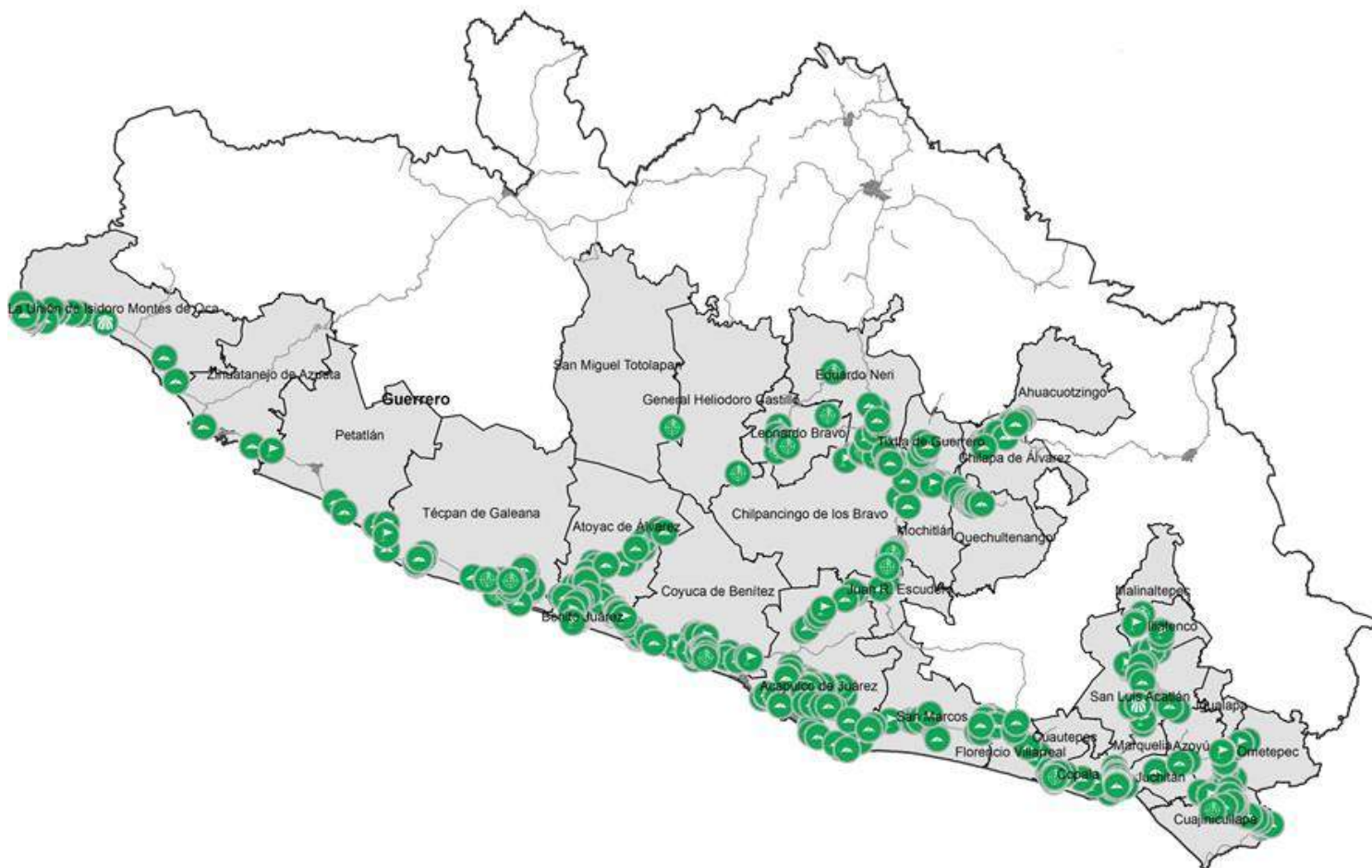


# Programa de Vigilancia Epidemiológica Fitosanitaria en el estado de Guerrero

Recurso autorizado **\$ 2,698,228.00**

## Informe de Estrategias Operativas 2017

Estrategias Operativas

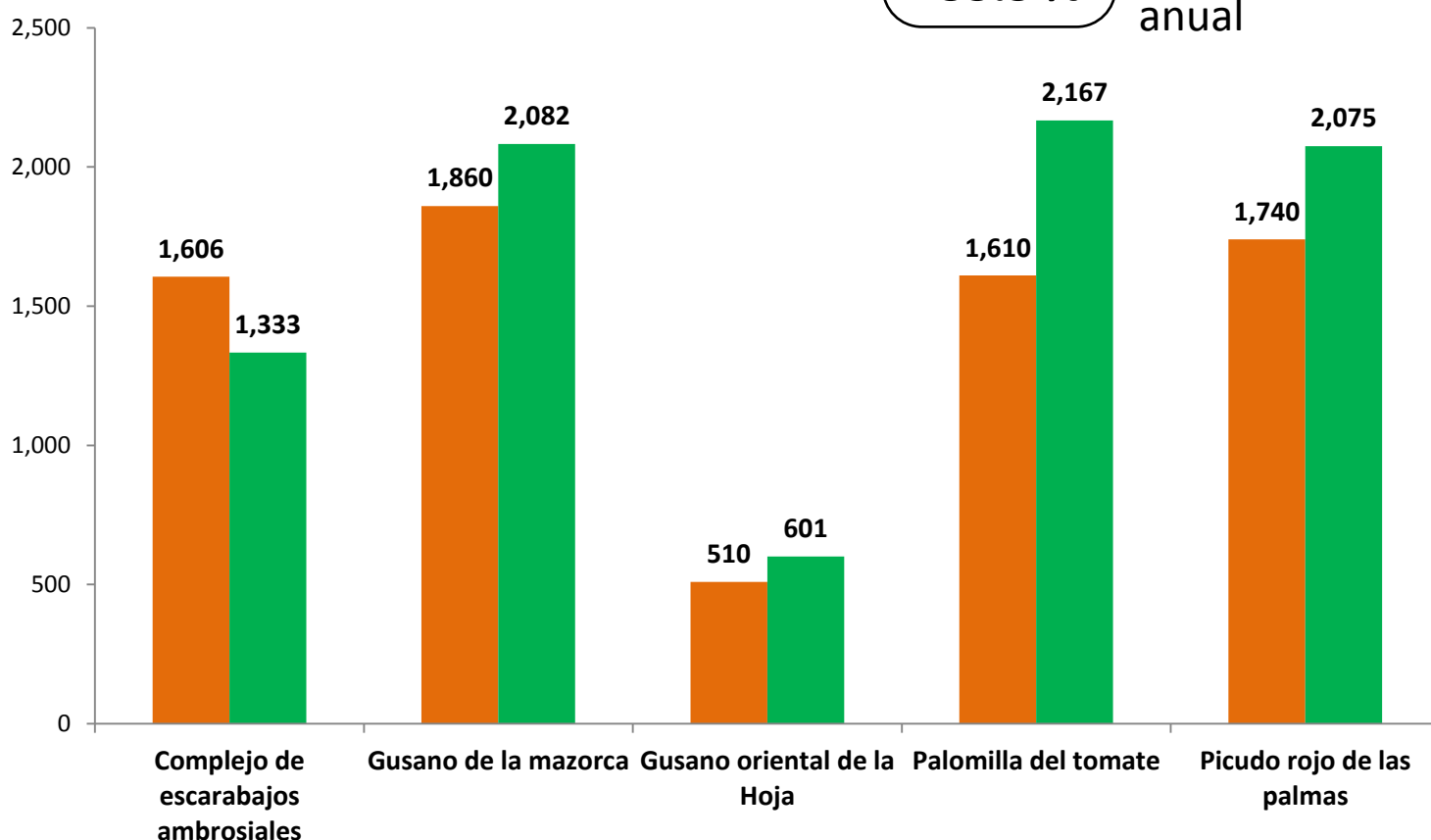


### Avance de Estrategias Operativas 2017

Durante el mes de julio se cumplió el siguiente avance de estrategias operativas del Programa de Vigilancia Epidemiológica Fitosanitaria

Ruta de trapeo		
Meta anual	Programado al mes	Realizado al mes
14,886	7,326	8,258
		<b>55.5 %</b>

de la meta anual



**Gusano de la mazorca**  
(*Helicoverpa armigera*)  
\$ 239,700.00

**Complejo de escarabajos ambrosiales**  
Barrenador polífago y  
Ambrosia del laurel rojo \$ 291,250.00

**Quemadura de la hoja**  
(*Xylella fastidiosa*)  
\$ 120,400.00

**Plagas reglamentadas del plátano**  
\$ 440,800.00

**Plagas reglamentadas de los cítricos**  
\$ 248,392.00

**Pudrición del cogollo**  
(*Phytophthora palmivora*)  
\$ 68,300.00

**Picudo rojo de las palmas**  
(*Rhynchophorus ferrugineus*)  
\$ 518,728.00

**Palomilla del tomate**  
(*Tuta absoluta*)  
\$ 363,018.00

**Gusano oriental de la hoja**  
(*Spodoptera litura*)  
\$ 157,500.00

Vigilancia pasiva y gasto administrativo **\$ 250,140.00**

## Informe de Estrategias Operativas

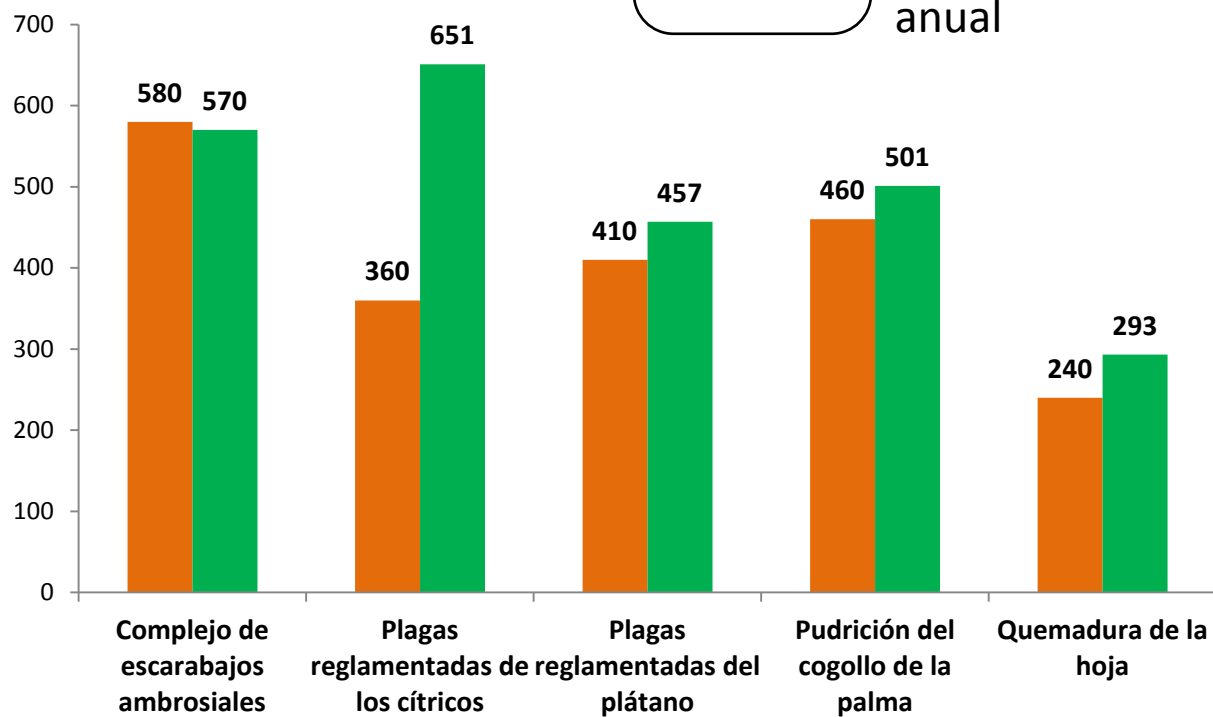
### Programa de Vigilancia Epidemiológica Fitosanitaria en el estado de Guerrero



#### Rutas de Vigilancia

Meta anual	Programado al mes	Realizado al mes
4,030	2,050	2,472

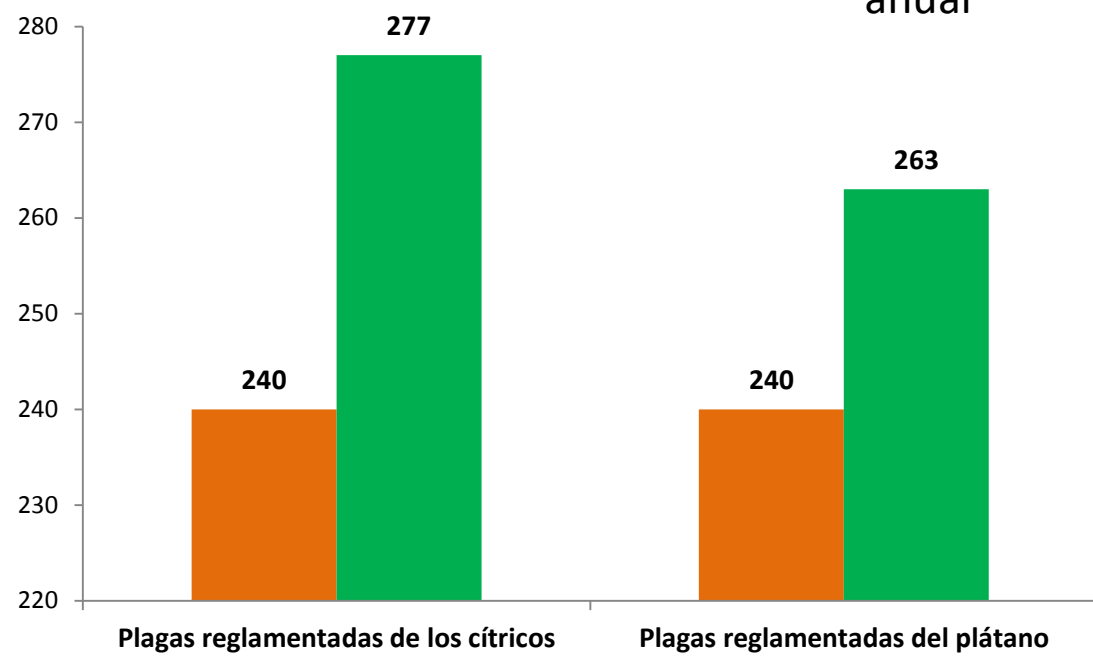
**61.3 %** de la meta anual



#### Parcela Centinela

Meta anual	Programado al mes	Realizado al mes
880	480	540

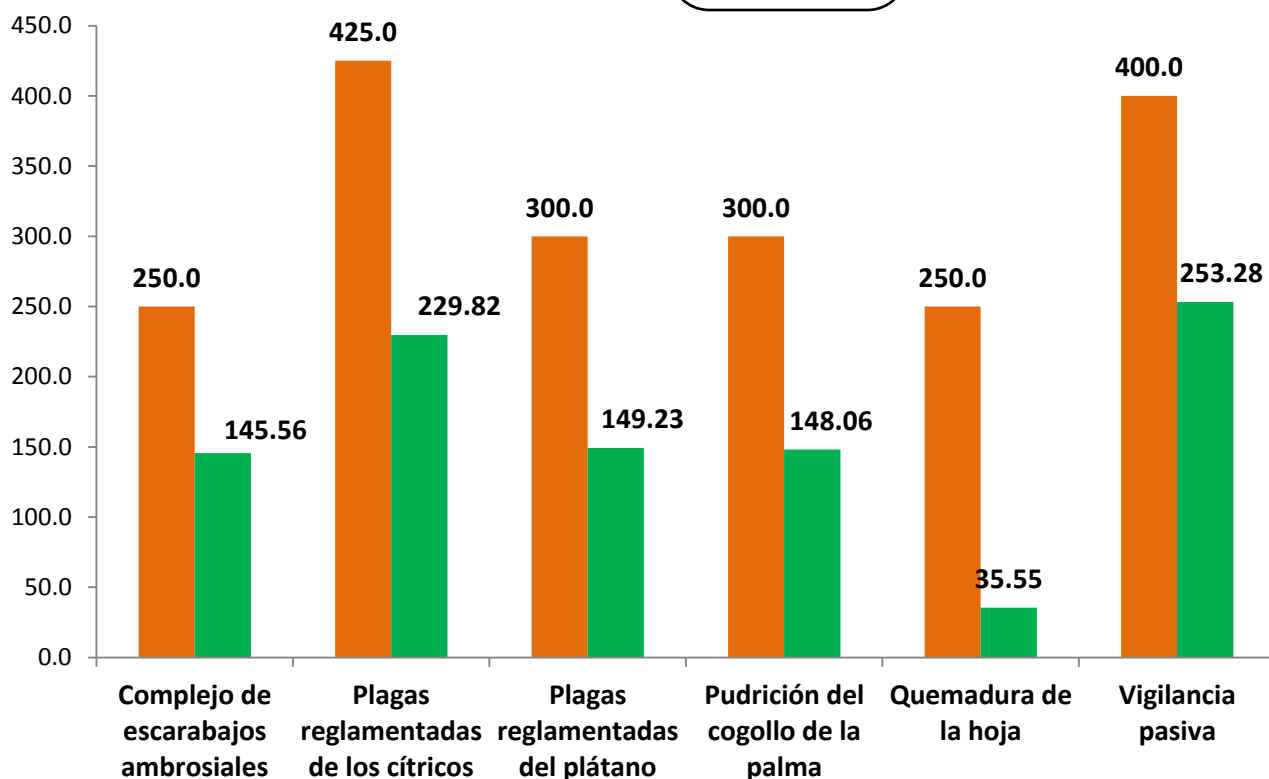
**61.4%** de la meta anual



#### Área de Exploración

Meta anual	Programado al mes	Realizado al mes
3,500	1,925	961.50

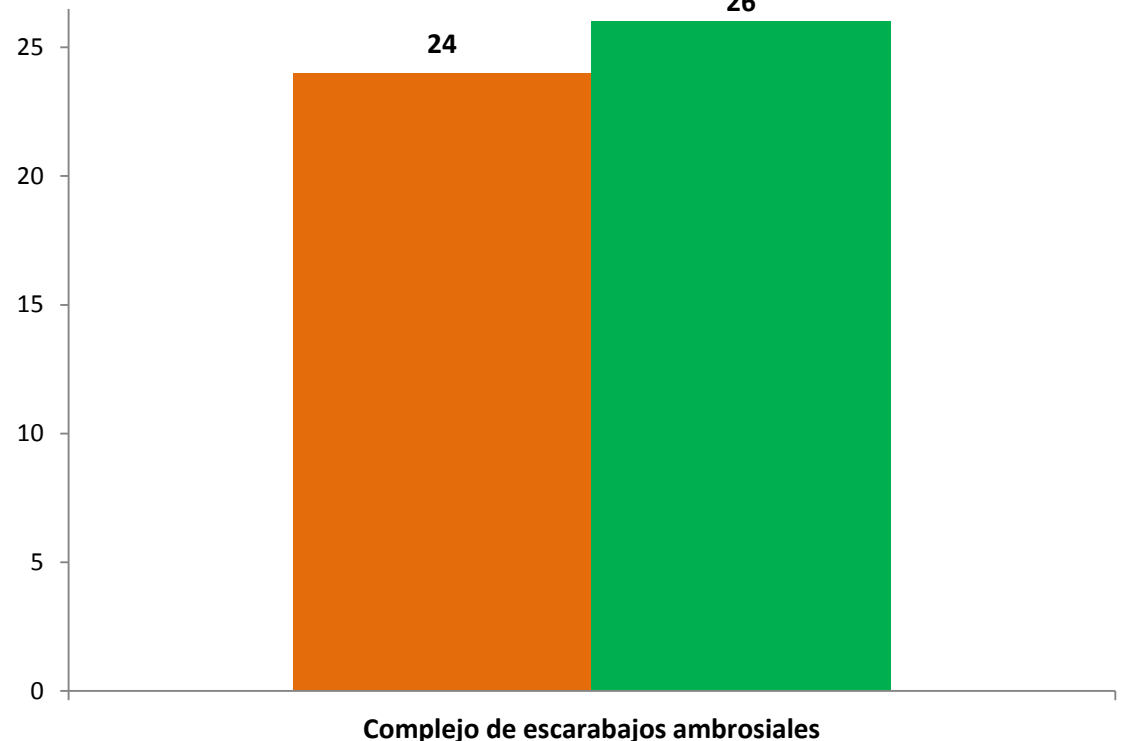
**27.5 %** de la meta anual



#### Planta Centinela

Meta anual	Programado al mes	Realizado al mes
67	24	26

**38.8 %** de la meta anual



Durante el séptimo mes del año se logró un avance en las estrategias operativas del Programa de Vigilancia Epidemiológica Fitosanitaria

- 55.5 %** en Rutas de trapeo
- 61.3 %** en Rutas de vigilancia
- 61.4 %** en Parcelas centinelas
- 27.5 %** en Área de exploración
- 38.8 %** en Planta centinela

