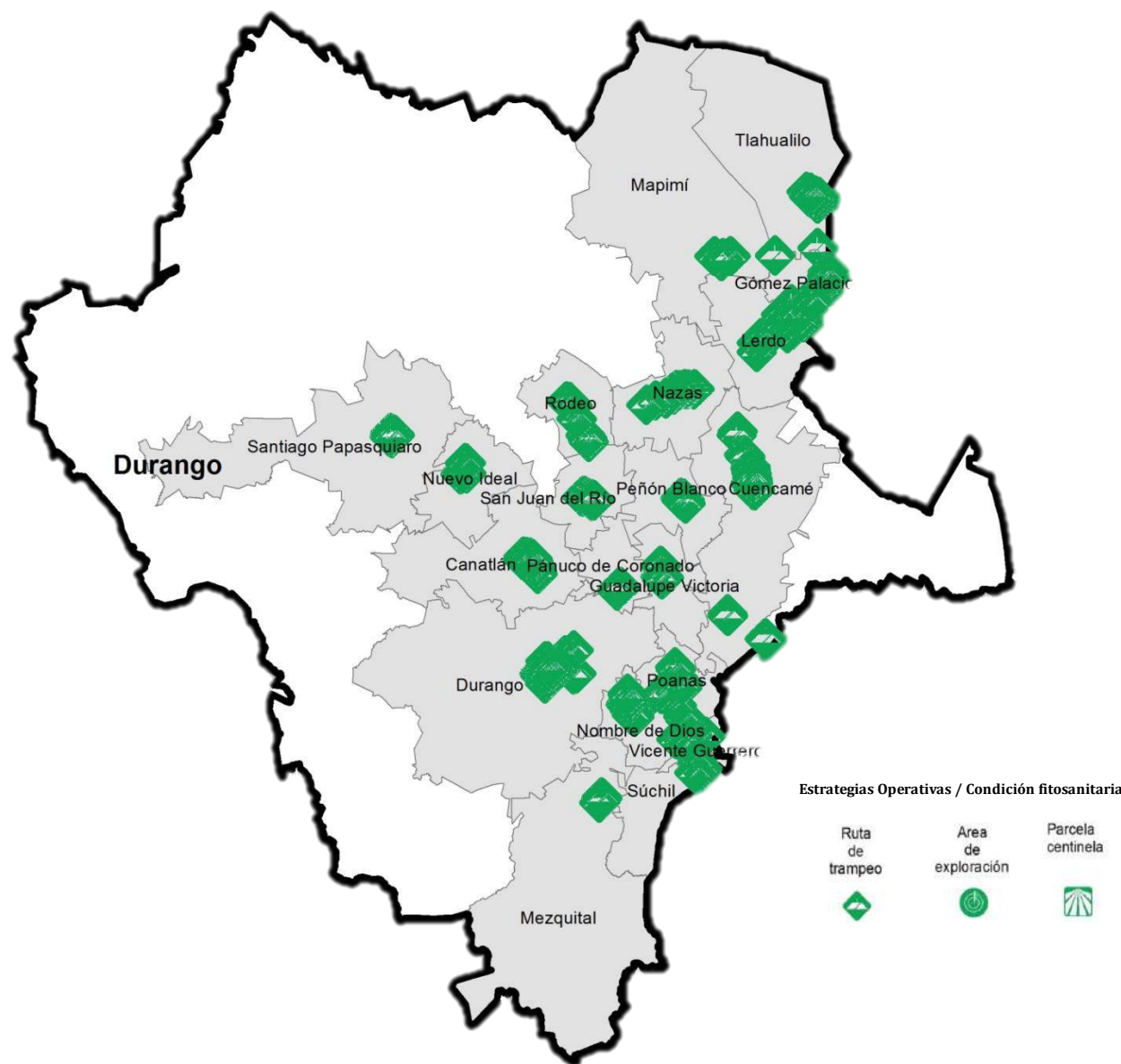


# Programa de Vigilancia Epidemiológica Fitosanitaria en el estado de Durango

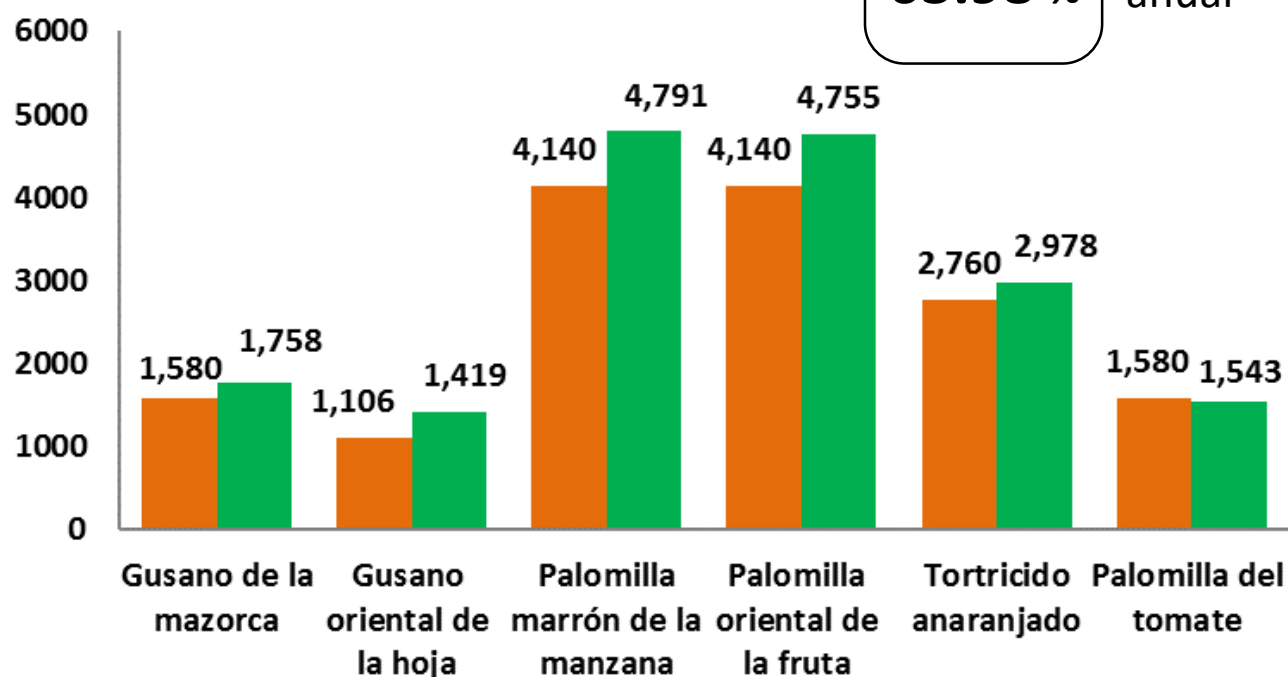
## Informe de Estrategias Operativas 2017



### Avance de Estrategias Operativas 2017

Al mes de julio se cumplió el siguiente avance de estrategias operativas del Programa de Vigilancia Epidemiológica Fitosanitaria

| Ruta de trampeo |                   |                                 |
|-----------------|-------------------|---------------------------------|
| Meta anual      | Programado al mes | Realizado al mes                |
| 26,952          | 15,306            | 17,244                          |
|                 |                   | <b>63.98 %</b> de la meta anual |



Recurso autorizado **\$ 3,944,973.00**

**Gusano de la mazorca**  
(*Helicoverpa armigera*) \$ 679,609.00

**Gusano oriental de la hoja**  
(*Spodoptera litura*) \$ 338,310.00

**Roya negra del tallo del trigo**  
(*Puccinia graminis f. sp. tritici* raza Ug99) \$ 353,970.00

**Carbón parcial del trigo**  
(*Tilletia indica*) \$ 400,716.00

**Tortricido anaranjado**  
(*Argyrotaenia franciscana*) \$ 502,872.00

**Palomilla marrón de la manzana**  
(*Epiphyas postvittana*) \$ 607,788.00

**Palomilla oriental de la fruta**  
(*Grapholita molesta*) \$ 523,928.00

**Palomilla del tomate**  
(*Tuta absoluta*) \$ 525,258.00

Vigilancia pasiva y gasto administrativo **\$ 12,522.00**

## Informe de Estrategias Operativas



### Exploración en área de producción

| Meta anual | Programado al mes | Realizado al mes |
|------------|-------------------|------------------|
| 2,360      | 1,260             | 1,064.61         |

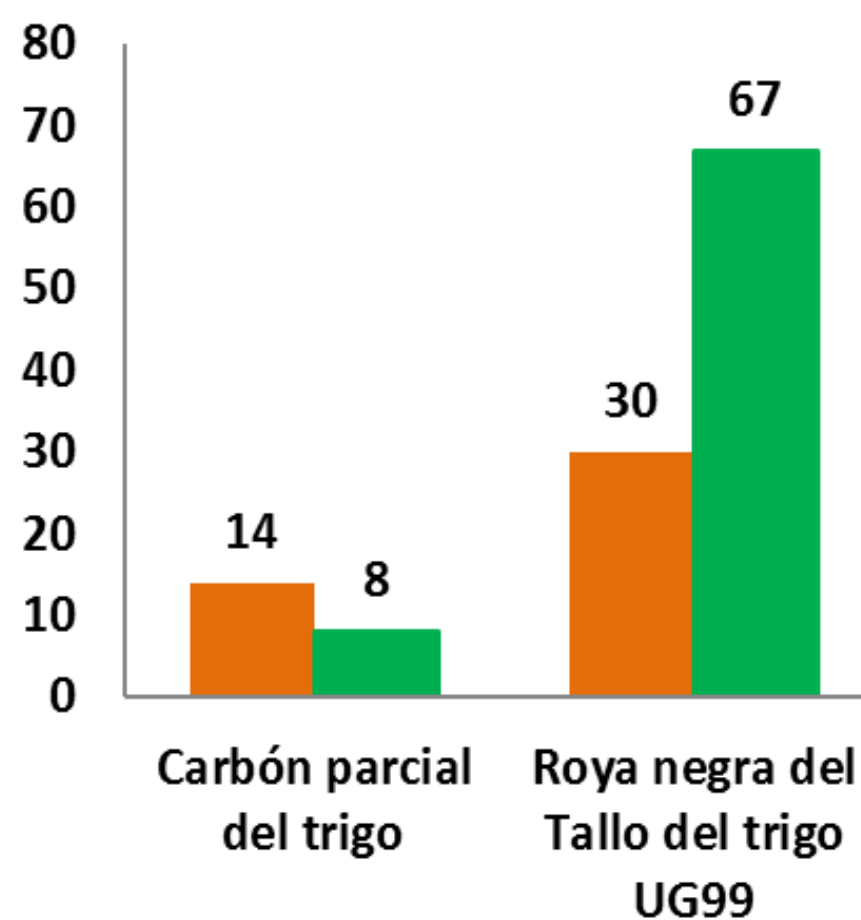
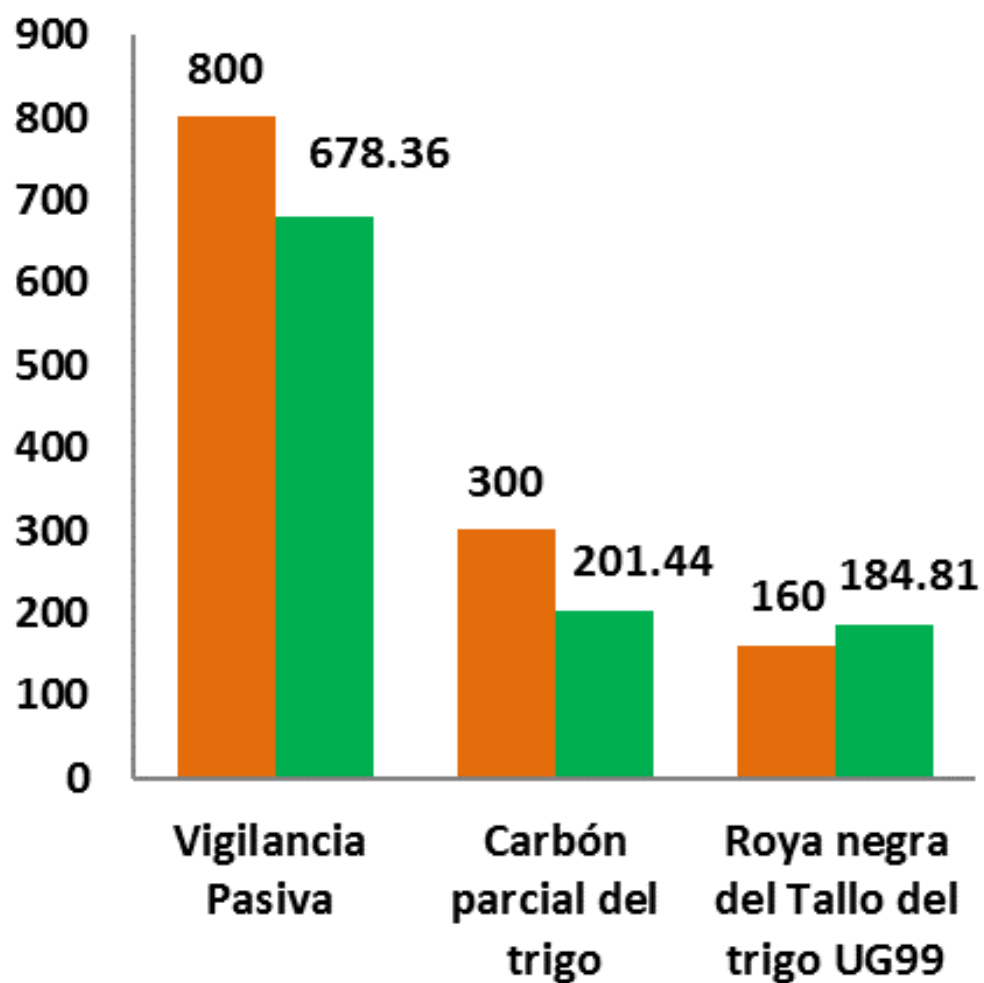
**45.11 %** de la meta anual



### Parcela centinela

| Meta anual | Programado al mes | Realizado al mes |
|------------|-------------------|------------------|
| 100        | 44                | 75               |

**75.00 %** de la meta anual



Al séptimo mes del año se ha logrado un avance en las estrategias operativas del Programa de Vigilancia Epidemiológica Fitosanitaria



**63.98 %** en Rutas de trampeo  
**45.11 %** en Exploración en área de producción  
**75.00 %** en Parcela centinela