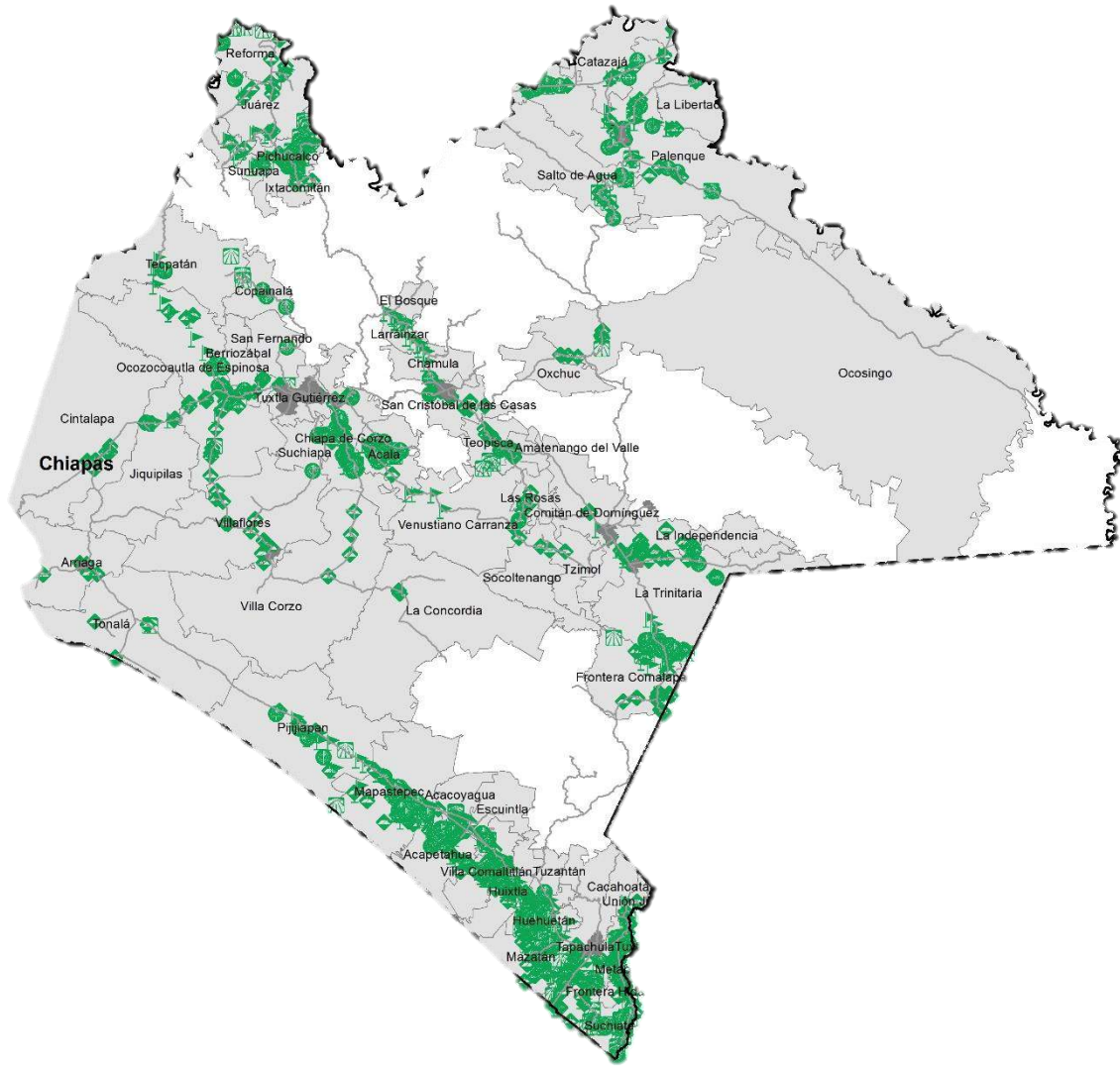


Programa de Vigilancia Epidemiológica Fitosanitaria en el estado de Chiapas

Informe de Estrategias Operativas 2017

Recurso autorizado **\$ 6,613,094.00**



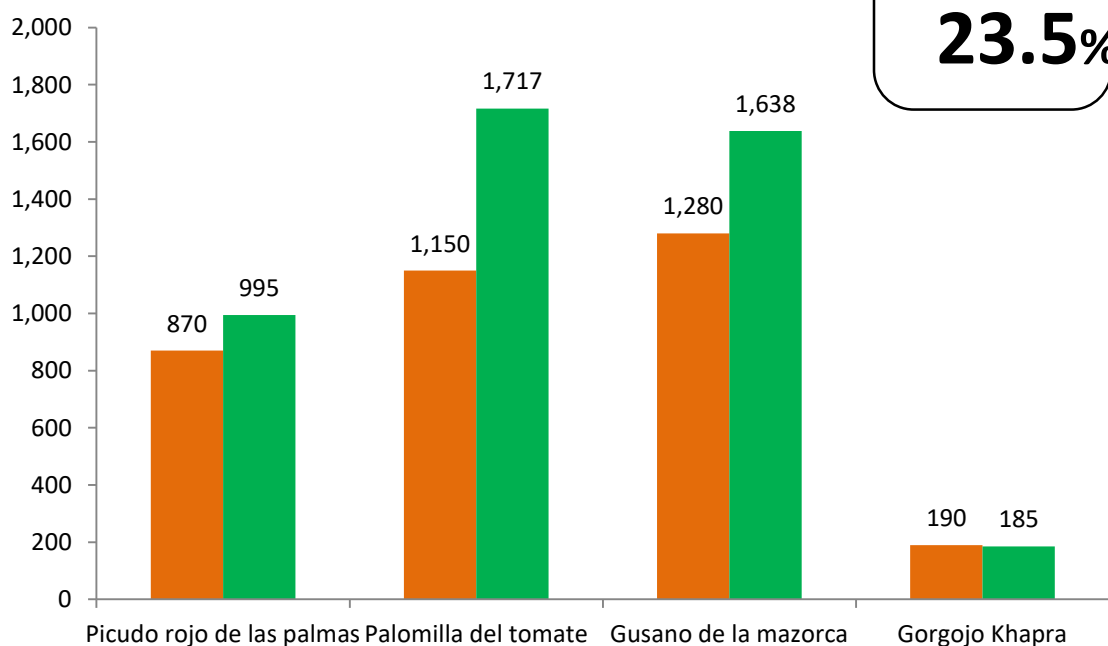
Avance de Estrategias Operativas 2017

Durante el mes de marzo se cumplió el siguiente avance de estrategias operativas del Programa de Vigilancia Epidemiológica Fitosanitaria

Ruta de trampeo

Meta anual	Programado al mes	Realizado al mes
19,310	3,490	4,535

23.5% de la meta anual



Gusano de la mazorca
(*Helicoverpa armigera*)
\$ 666,701.00

Complejo de escarabajos ambrosiales
Barrenador polífago y Ambrosia del laurel rojo
\$ 255,900.00

Escoba de bruja del cacao
(*Moniliophthora perniciosa*)
\$ 828,140.00

Plagas reglamentadas del plátano
\$ 948,201.00

Plagas reglamentadas de los cítricos
\$ 491,946.00

Pudrición del cogollo
(*Phytophthora palmivora*)
\$ 342,644.00

Picudo rojo de las palmas
(*Rhynchophorus ferrugineus*)
\$ 1,052,039.00

Gorgojo Khapra
(*Trogoderma granarium*)
\$ 343,500.00

Gusano oriental de la hoja
(*Spodoptera litura*)
\$ 624,756.00

Palomilla del tomate
(*Tuta absoluta*)
\$ 656,261.00

Palomilla del tomate
(*Tuta absoluta*)
\$ 656,261.00

Vigilancia pasiva y gasto administrativo **\$ 384,900.00**

Informe de Estrategias Operativas

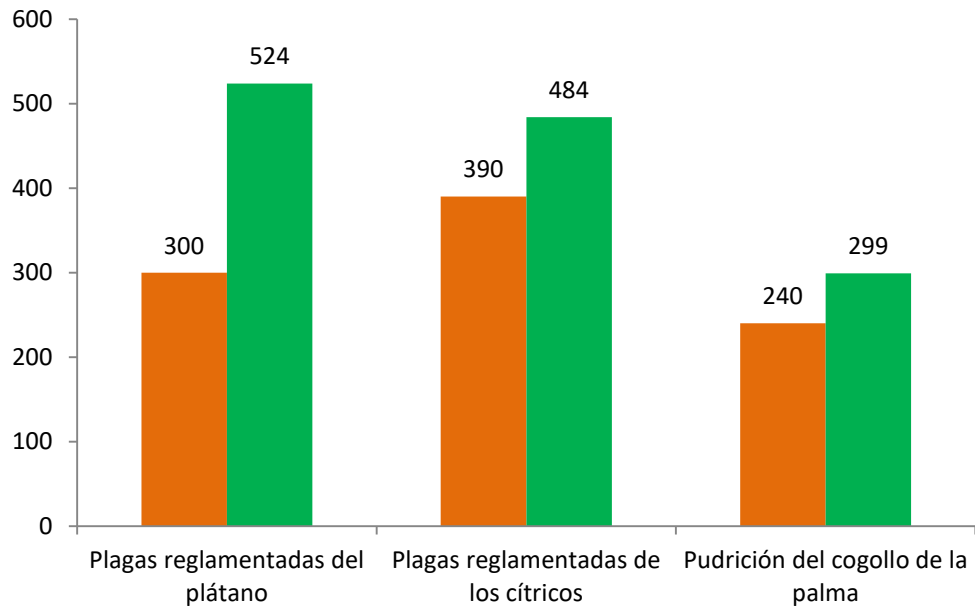
Programa de Vigilancia Epidemiológica Fitosanitaria en el estado de Chiapas



Rutas de Vigilancia

Meta anual	Programado al mes	Realizado al mes
4,280	930	1,307

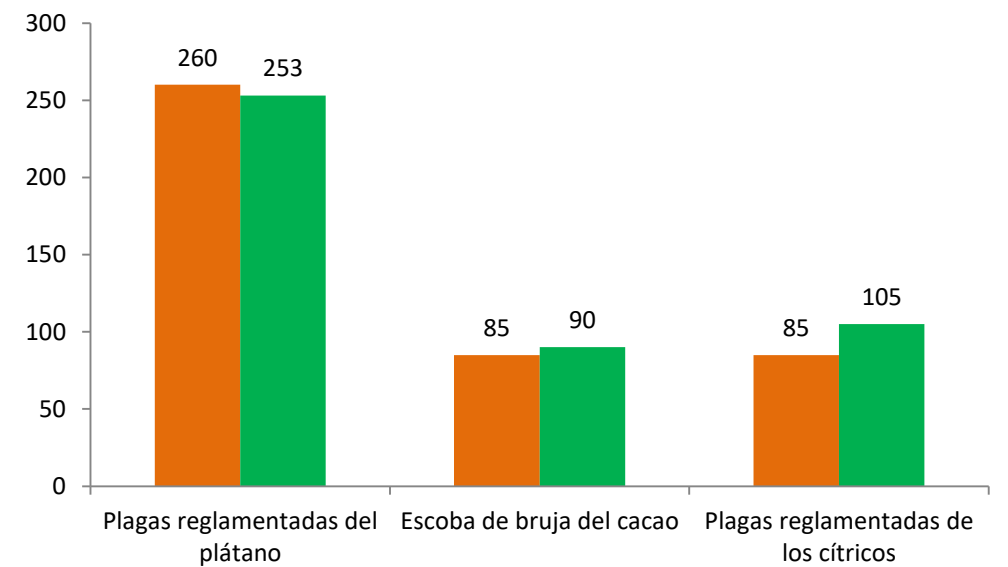
30.5% de la meta anual



Parcela Centinela

Meta anual	Programado al mes	Realizado al mes
1,745	430	448

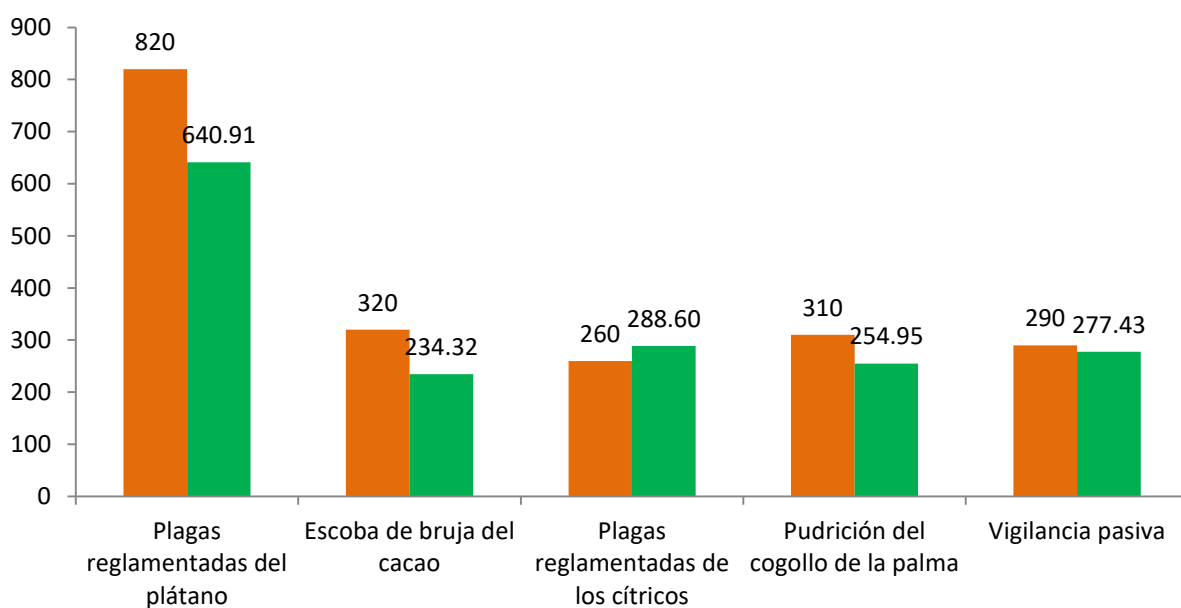
25.7% de la meta anual



Área de Exploración

Meta anual	Programado al mes	Realizado al mes
7,770 ha	2,000	1,696.21

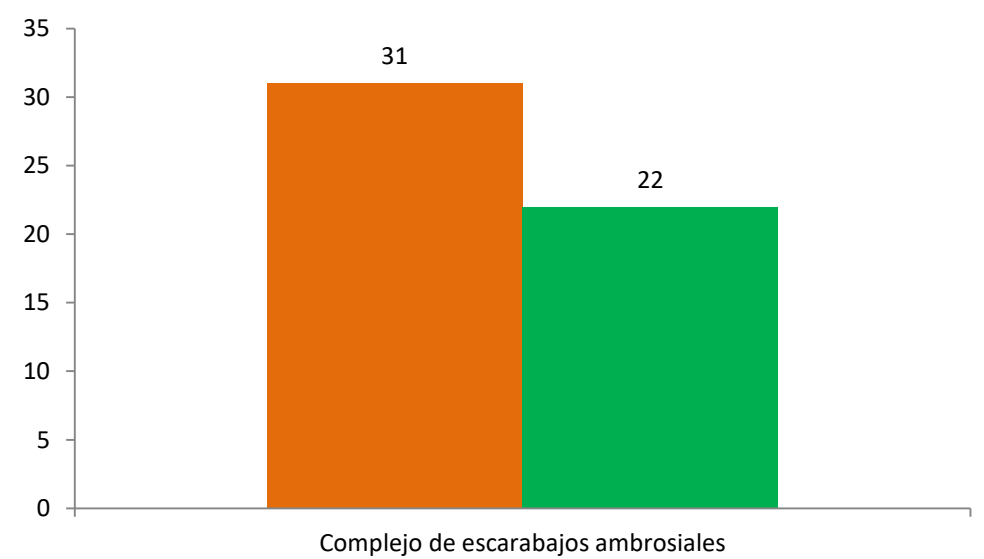
21.8% de la meta anual



Planta Centinela

Meta anual	Programado al mes	Realizado al mes
125	31	22

17.6% de la meta anual



Durante el tercer mes del año se ha logrado un avance en las estrategias operativas del Programa de Vigilancia Epidemiológica Fitosanitaria



23.5% en Rutas de trapeo
30.5% en Rutas de vigilancia
25.7% en Parcelas centinelas
21.8% en Área de exploración
17.6% en Plantas centinelas

