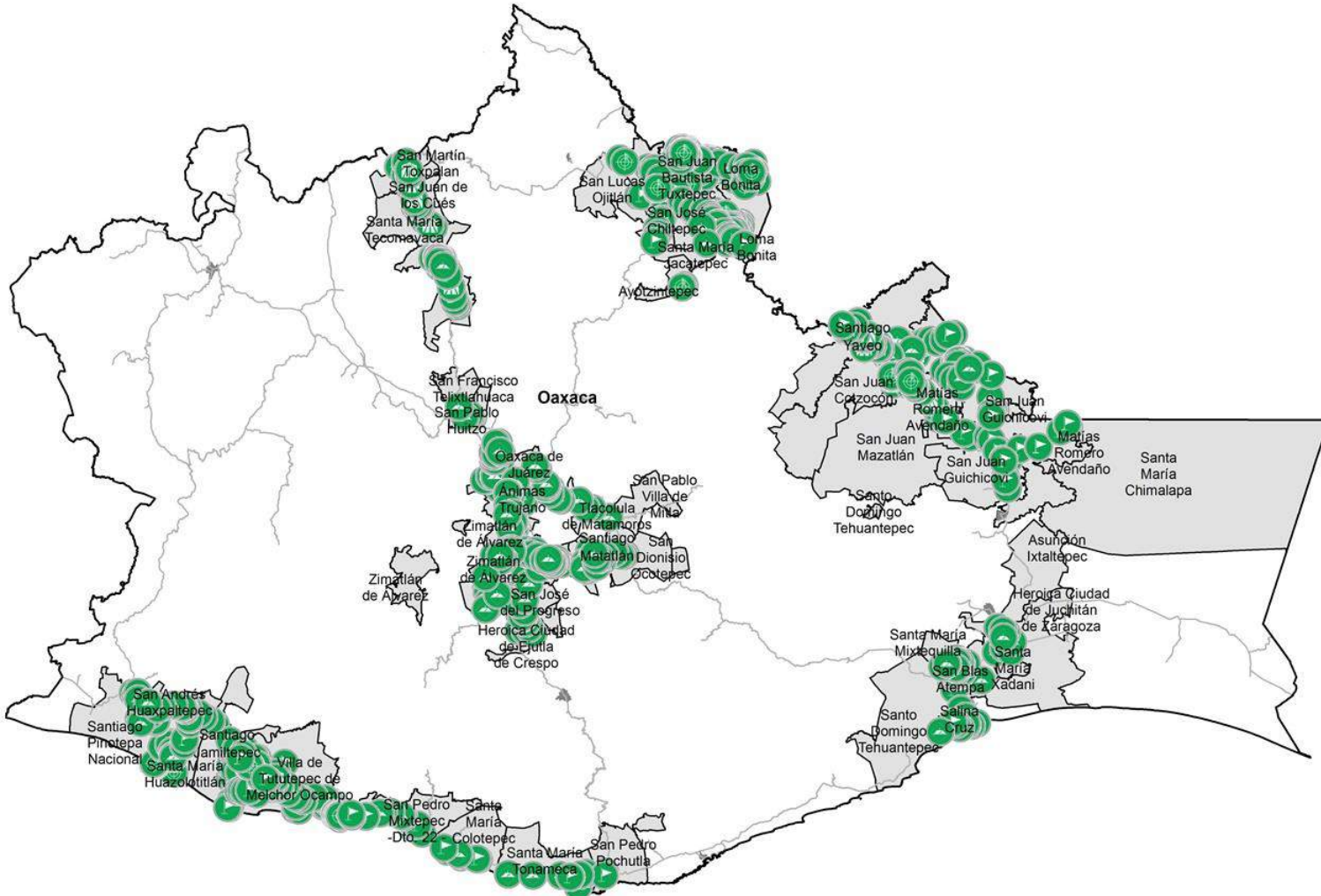


Programa de Vigilancia Epidemiológica Fitosanitaria en el estado de Oaxaca

Informe de Estrategias Operativas 2017



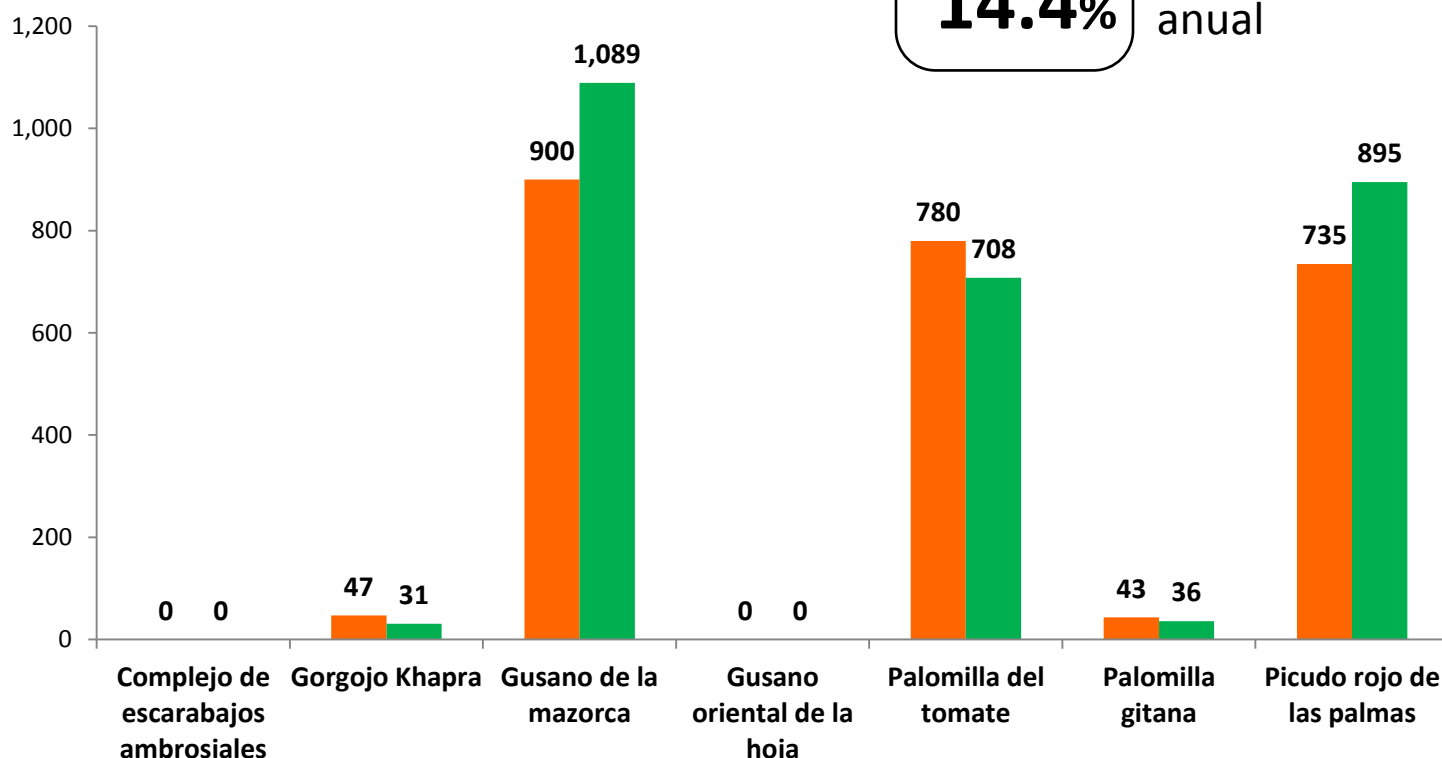
Avance de Estrategias Operativas 2017

Durante el mes de febrero se cerró con el siguiente avance de estrategias operativas del Programa de Vigilancia Epidemiológica Fitosanitaria

Ruta de trampeo

Meta anual	Programado al mes	Realizado al mes
19,141	2,505	2,759

14.4% de la meta anual



Recurso autorizado **\$ 3,473,388.00**

Gusano de la mazorca
(*Helicoverpa armigera*)
\$ 67,200.00

Complejo de escarabajos ambrosiales
Barrenador polífago y
Ambrosia del laurel rojo
\$ 16,800.00

Fusariosis de la piña
(*Fusarium guttiforme*)
\$ 2,000.00

Plagas reglamentadas del plátano
\$ 677,290.00

Plagas reglamentadas de los cítricos
\$ 1,092,900.00

Pudrición del cogollo
(*Phytophthora palmivora*)
\$ 4,400.00

Picudo rojo de las palmas
(*Rhynchophorus ferrugineus*)
\$ 952,368.00

Gorgojo Khapra*
(*Trogoderma granarium*)

* SE CUENTA CON EL MATERIAL PARA CUBRIR 2017

Palomilla gitana
(*Lymantria dispar*)
\$ 4,600.00

Palomilla del tomate
(*Tuta absoluta*)
\$ 595,630.00

Gusano oriental de la hoja
(*Spodoptera litura*)
\$ 6,300.00

Gasto administrativo **\$ 53,900.00**

Informe de Estrategias Operativas

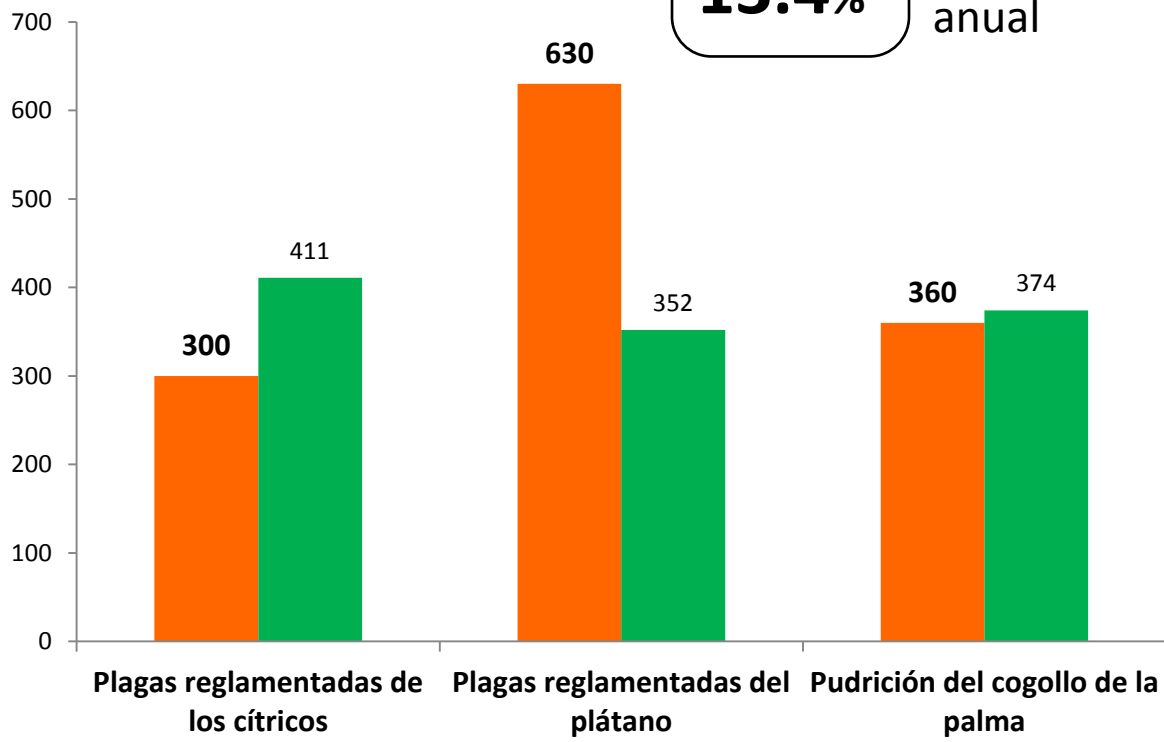
Programa de Vigilancia Epidemiológica Fitosanitaria en el estado de Oaxaca



Rutas de Vigilancia

Meta anual	Programado al mes	Realizado al mes
8,490	1,290	1,137

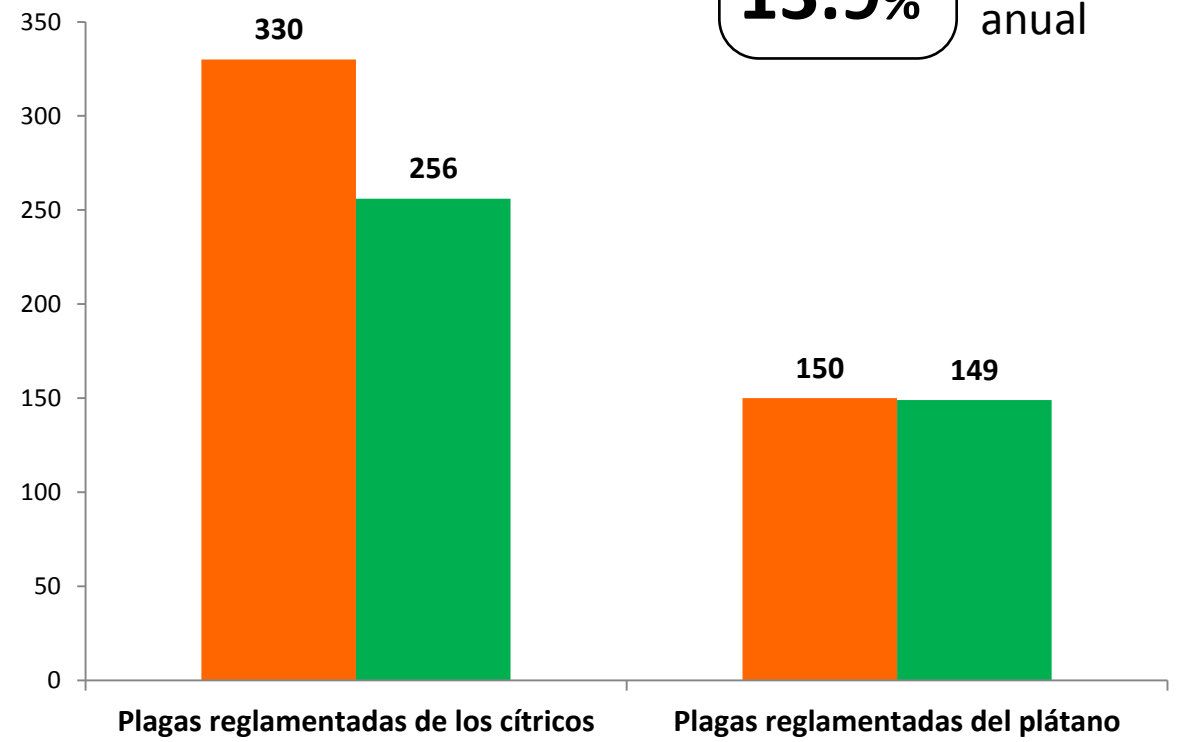
13.4% de la meta anual



Parcela Centinela

Meta anual	Programado al mes	Realizado al mes
2,910	480	405

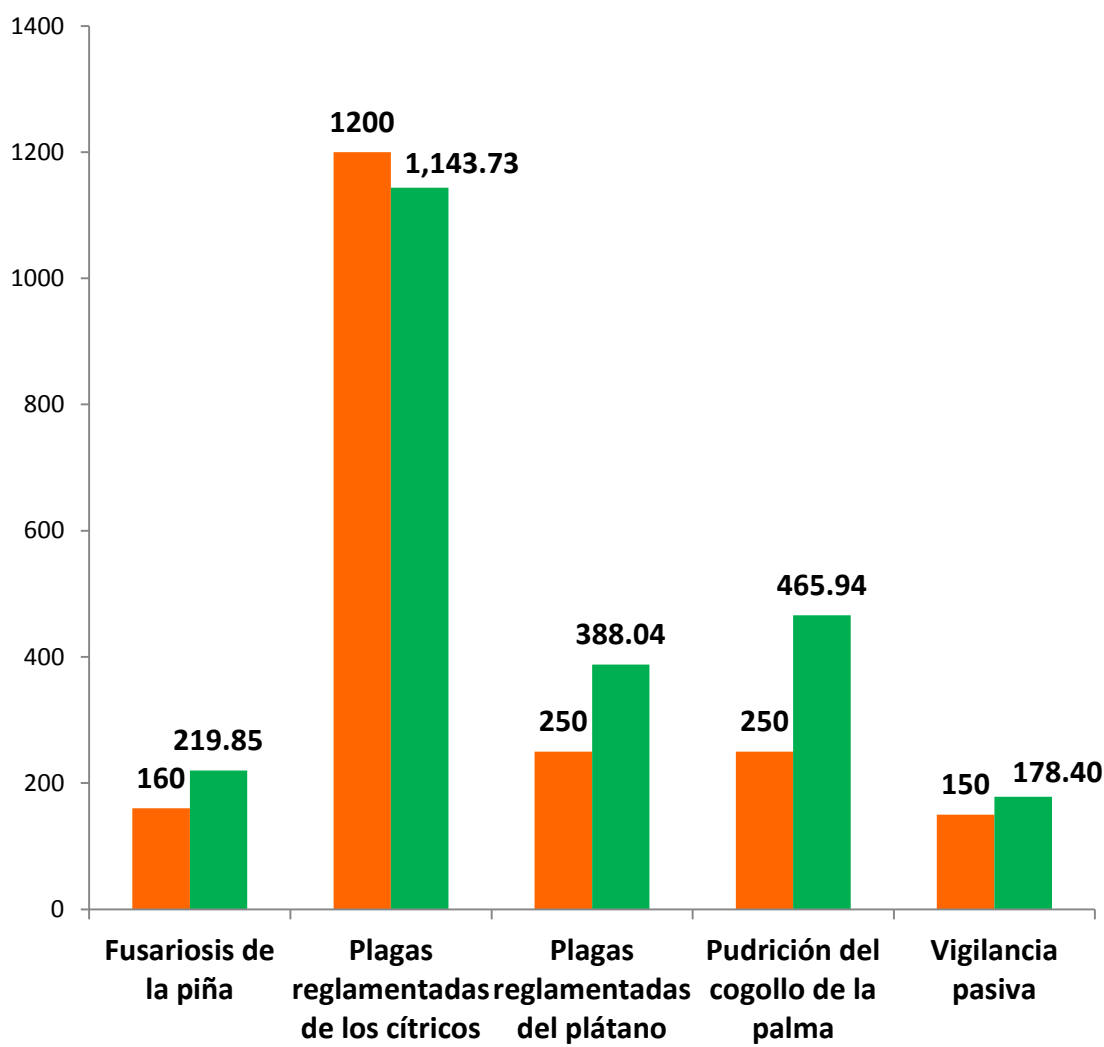
13.9% de la meta anual



Área de Exploración

Meta anual	Programado al mes	Realizado al mes
15,200	2,010	2,395.96

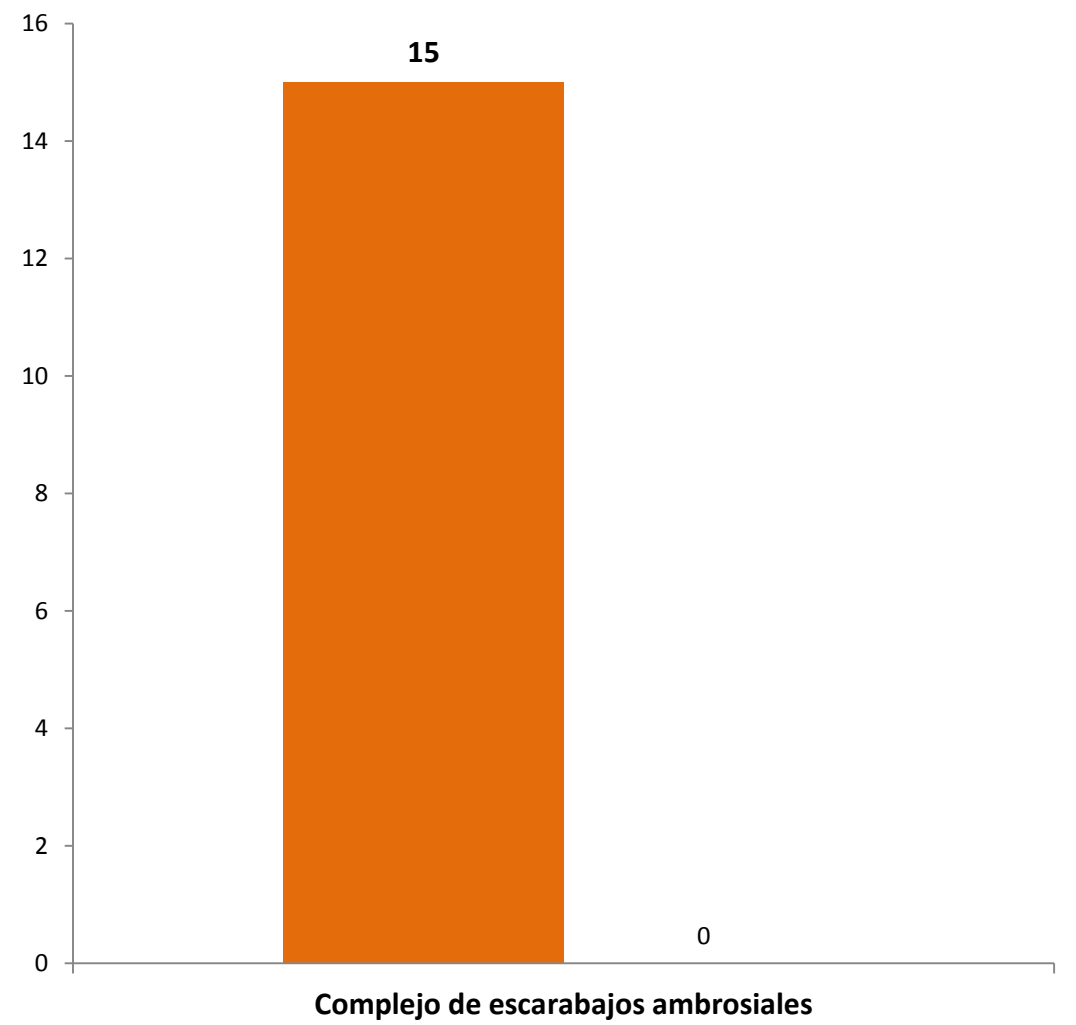
15.8% de la meta anual



Exploración puntual

Meta anual	Programado al mes	Realizado al mes
150	15	0

0.0% de la meta anual



Informe de Estrategias Operativas

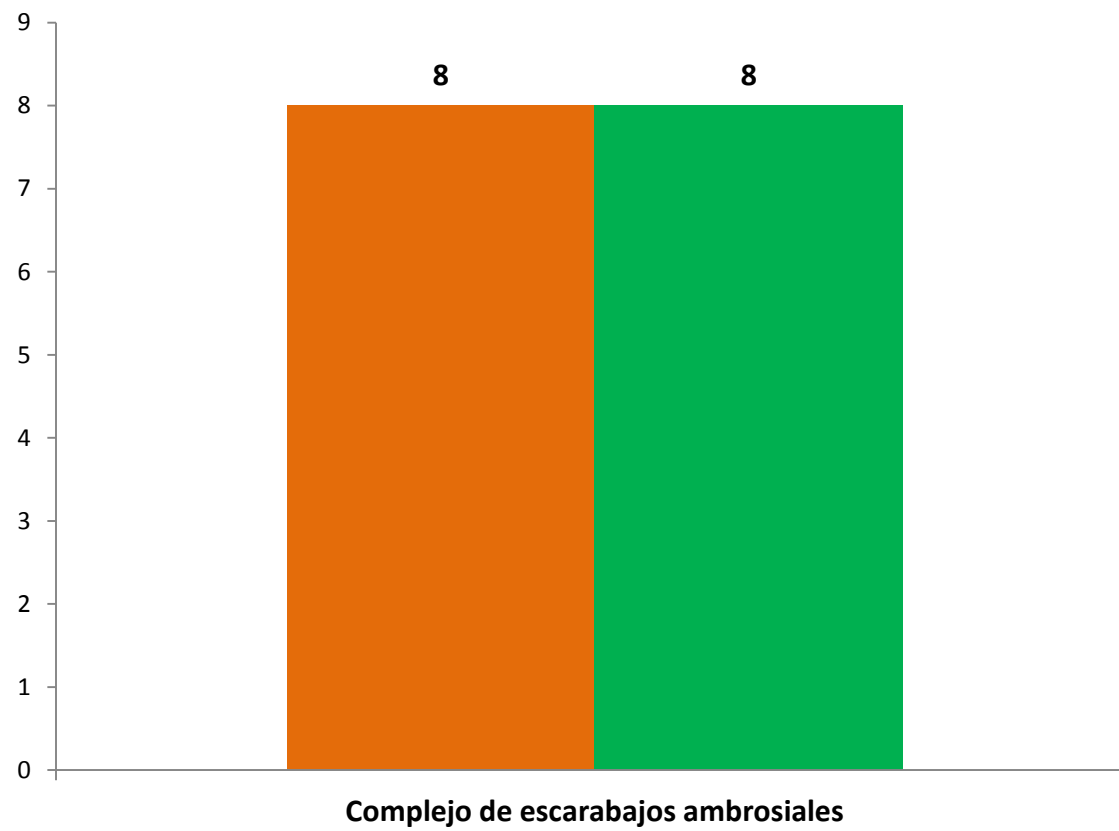


Planta Centinela

Meta anual	Programado al mes	Realizado al mes
149	8	8

5.4%

de la meta anual



Durante el segundo mes del año se logró un avance en las estrategias operativas del

Programa de Vigilancia Epidemiológica Fitosanitaria

14.4 % en Rutas de trampeo

13.4 % en Rutas de vigilancia

13.9 % en Parcelas centinelas

15.8 % en Área de exploración

0.0 % en Exploración puntual

5.4 % en Plantas centinelas

