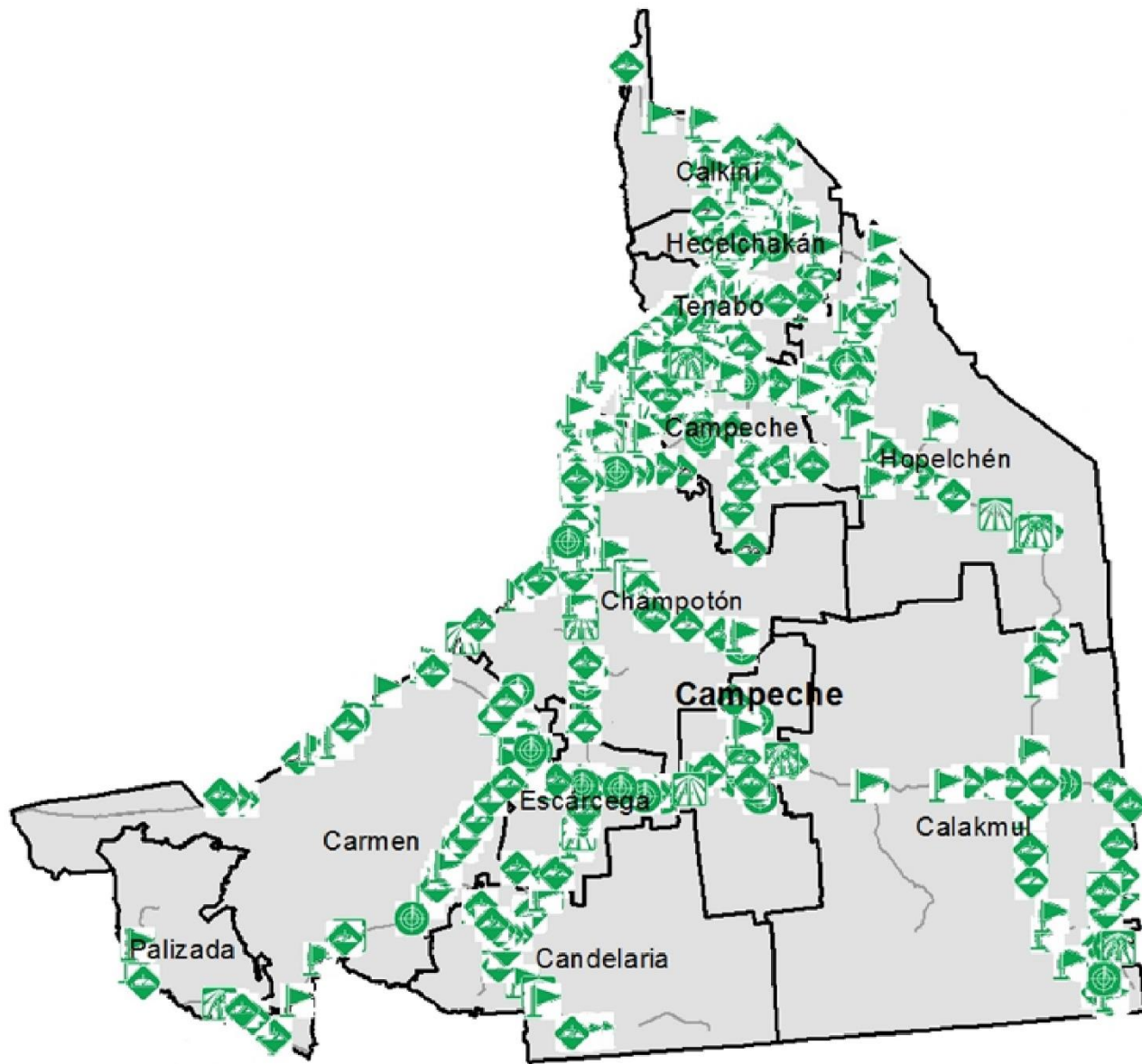


Programa de Vigilancia Epidemiológica Fitosanitaria en el estado de Campeche

Informe de Acciones Operativas 2016

Recurso autorizado **\$ 4,273,263.00**



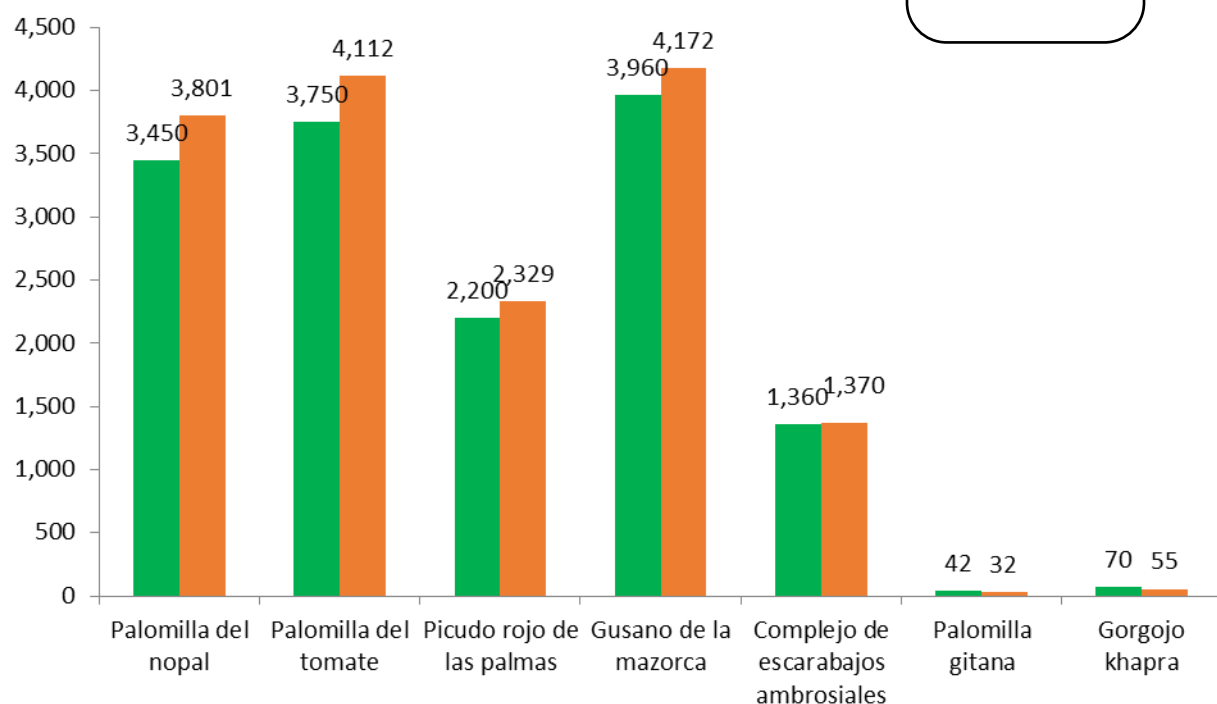
Avance de Acciones Operativas 2016

Durante el mes de septiembre se cumplió el siguiente avance de acciones operativas del Programa de Vigilancia Epidemiológica Fitosanitaria

Ruta de trampeo

Meta anual	Programado al mes	Realizado al mes
21,630	14,832	15,871

73.3% de la meta anual



Gusano de la mazorca
(*Helicoverpa armigera*) \$ 564,388.00

Complejo de escarabajos ambrosiales
Barrenador Polífago y Ambrosia del Laurel Rojo \$ 288,158.00

Plagas reglamentadas del plátano \$ 544,188.00

Plagas reglamentadas de los cítricos \$ 663,512.00

Pudrición del cogollo \$ 219,212.00
(*Phytophthora palmivora*)

Picudo rojo de las palmas
(*Rhynchophorus ferrugineus*) \$ 261,287.00

Gorgojo Khapra
(*Trogoderma granarium*) \$ 9,000.00

Palomilla gitana (*Lymantria dispar*) \$ 1,600.00

Palomilla del tomate
(*Tuta absoluta*) \$ 804,976.00

Palomilla del nopal
(*Cactoblastis cactorum*) \$ 453,161.00

Fondo de contingencia, Vigilancia pasiva y gasto administrativo **\$ 463,781.00**

Informe de Acciones Operativas

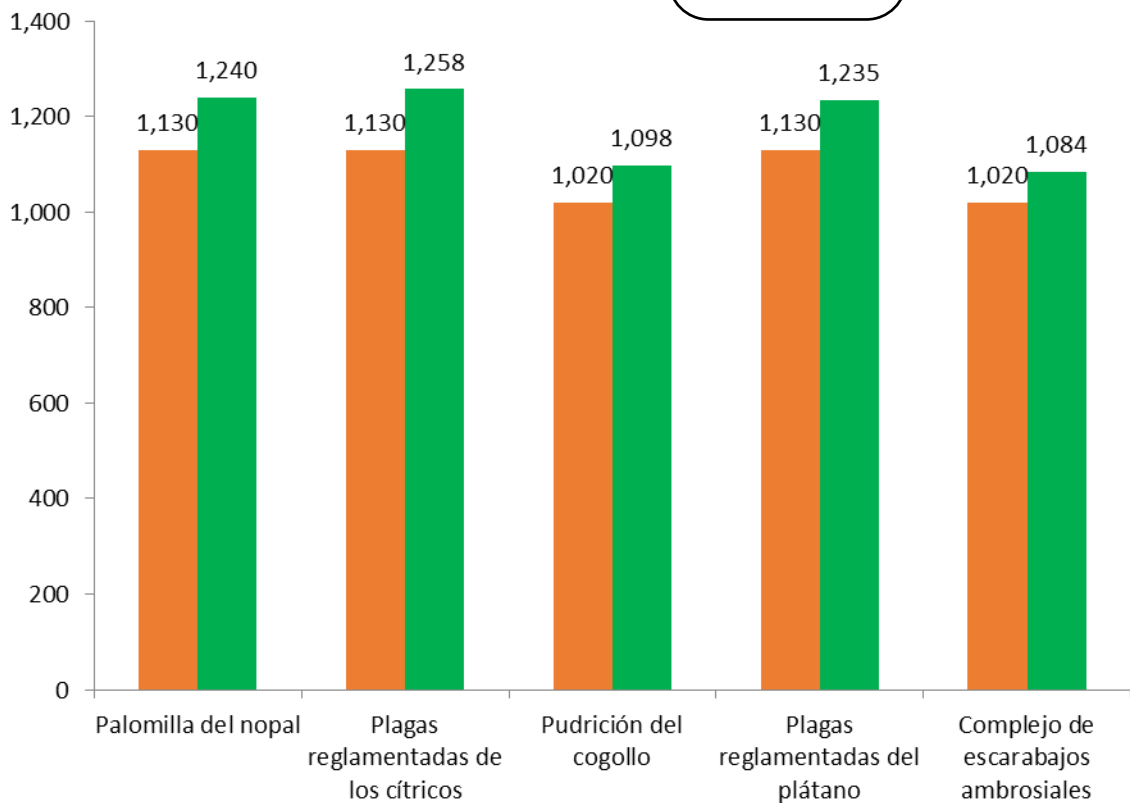
Programa de Vigilancia Epidemiológica Fitosanitaria en el estado de Campeche



Rutas de Vigilancia

Meta anual	Programado al mes	Realizado al mes
5,430	5,915	5,157

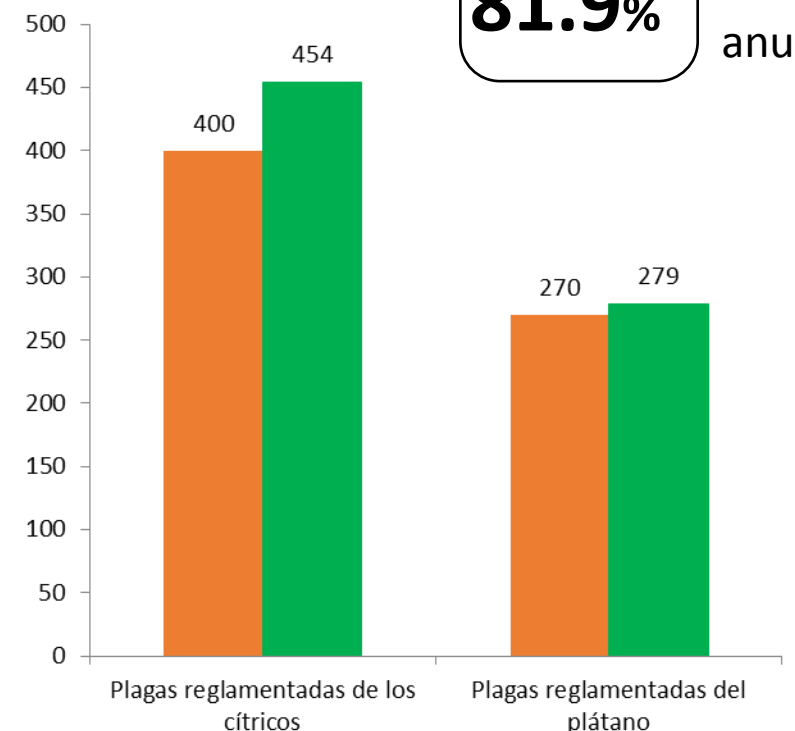
80.7% de la meta anual



Parcela Centinela

Meta anual	Programado al mes	Realizado al mes
895	670	733

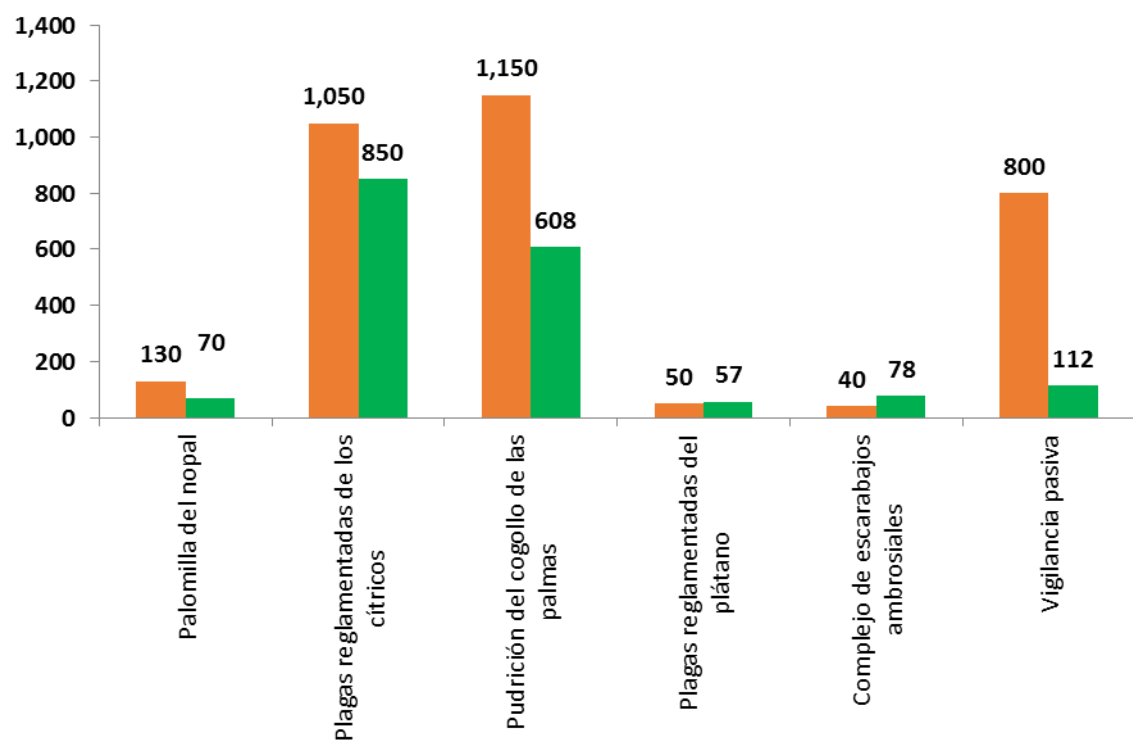
81.9% de la meta anual



Área de Exploración

Meta anual	Programado al mes	Realizado al mes
4,280	2,740	1,854

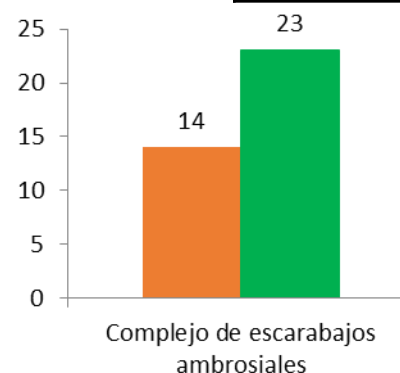
75.2% de la meta anual



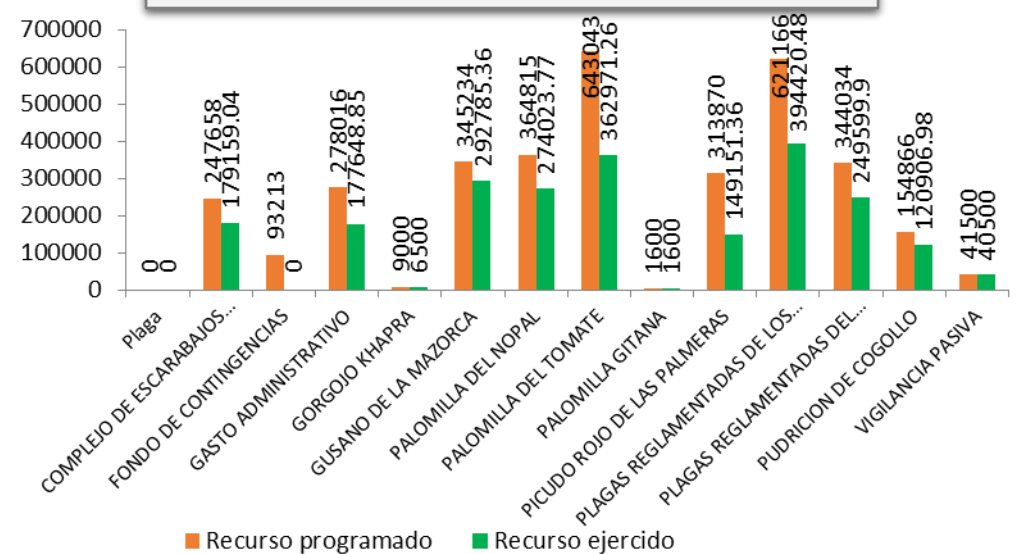
Planta Centinela

Meta anual	Programado al mes	Realizado al mes
263	14	23


92.0% de la meta anual



Seguimiento financiero



Durante el noveno mes del año se ha logrado un avance en las acciones operativas del Programa de Vigilancia Epidemiológica Fitosanitaria



73.3% en Rutas de trapeo

80.7% en Rutas de vigilancia

81.9% en Parcelas centinelas

92.0% en Plantas centinela

75.2% en Área de exploración