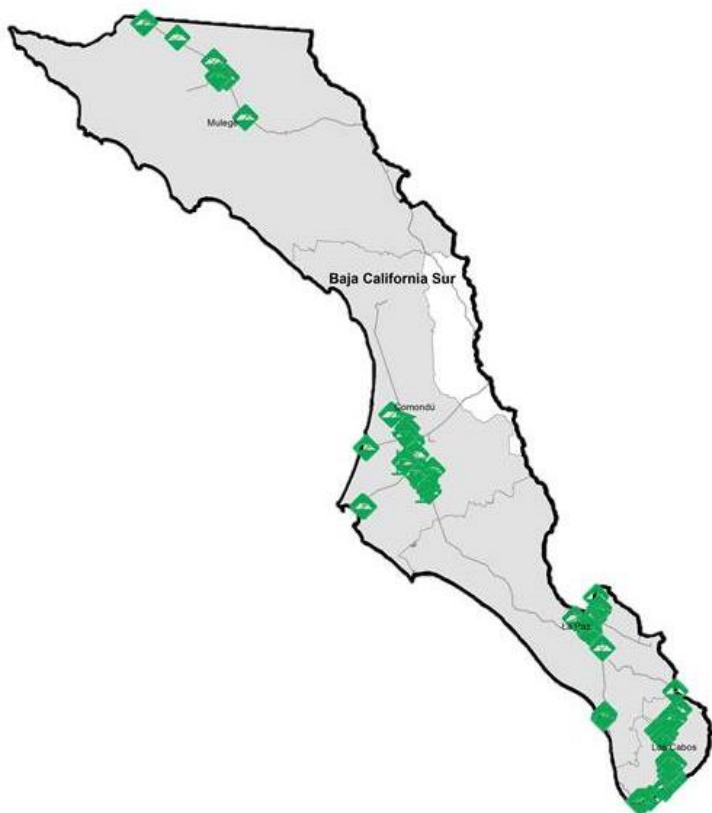


Programa de Vigilancia Epidemiológica Fitosanitaria en el estado de Baja California Sur

Informe de Acciones Operativas 2016

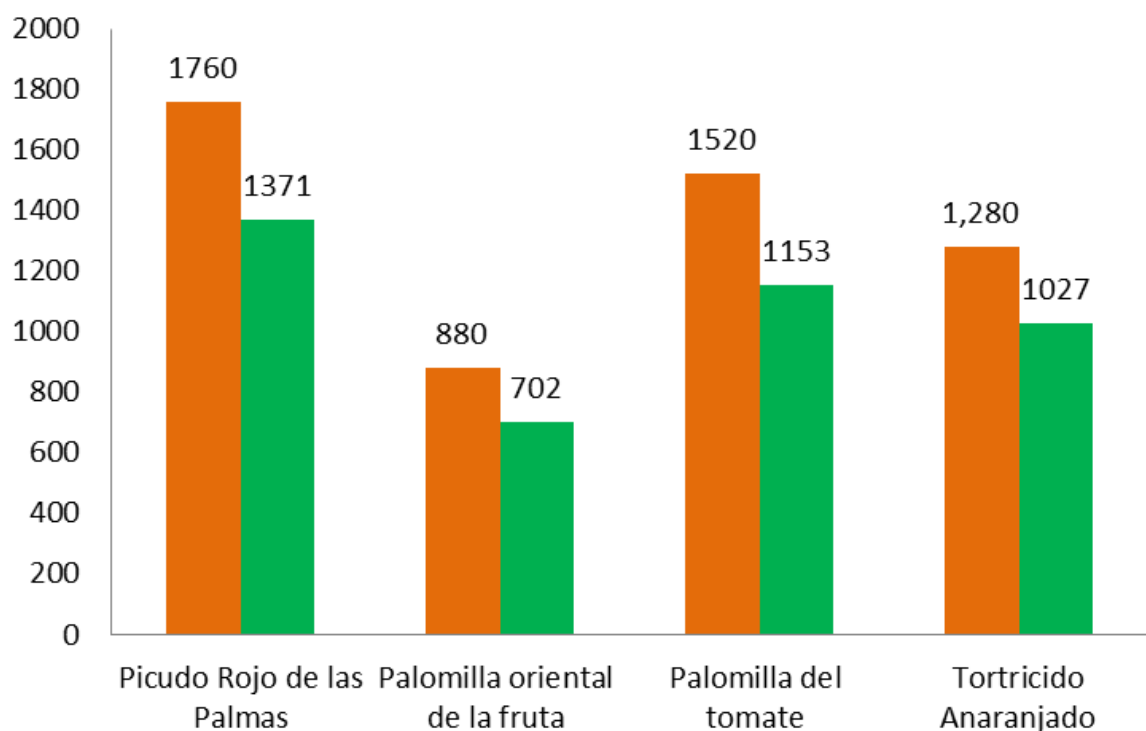


Avance de Acciones Operativas 2016



Durante el mes de agosto se cumplió el siguiente avance de acciones operativas del Programa de Vigilancia Epidemiológica Fitosanitaria

Ruta de trampeo		
Meta anual	Programado al mes	Realizado al mes
9,200	5,440	4,253
		46.23% de la meta anual



Recurso autorizado **\$ 2,422,052.00**



Clorosis variegada de los cítricos
(*Xylella fastidiosa* subsp. *pauca*)
\$ 933,176.00




Picudo rojo de las palmas
(*Rhynchophorus ferrugineus*)
\$ 789,755.00



Palomilla del tomate
(*Tuta absoluta*)
\$ 501,763.00




Tortricido anaranjado
(*Argyrotaenia franciscana*)
\$ 20,480.00



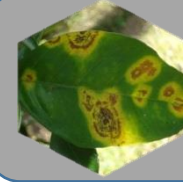
Palomilla oriental de la fruta
(*Grapholita molesta*)
\$ 11,130.00



Roya negra del tallo del trigo UG99
(*Puccinia graminis* f. sp. *tritici* raza Ug99)
\$ 10,000.00



Complejos de escarabajos ambrosiales
Barrenador Polífago y
Ambrosia del Laurel Rojo
\$ 10,000.00



Leprosis de los cítricos
(*Citrus leprosis virus*)



Mancha negra de los cítricos
(*Guignardia citricarpa*)



Cancro de los cítricos
(*Xanthomonas citri*)

Fondo de contingencia,
Vigilancia pasiva y gasto
administrativo

\$ 155,748.00

Informe de Acciones Operativas

Programa de Vigilancia Epidemiológica Fitosanitaria en el estado de Baja California Sur



Rutas de Vigilancia

Meta anual	Programado al mes	Realizado al mes
424	278	226

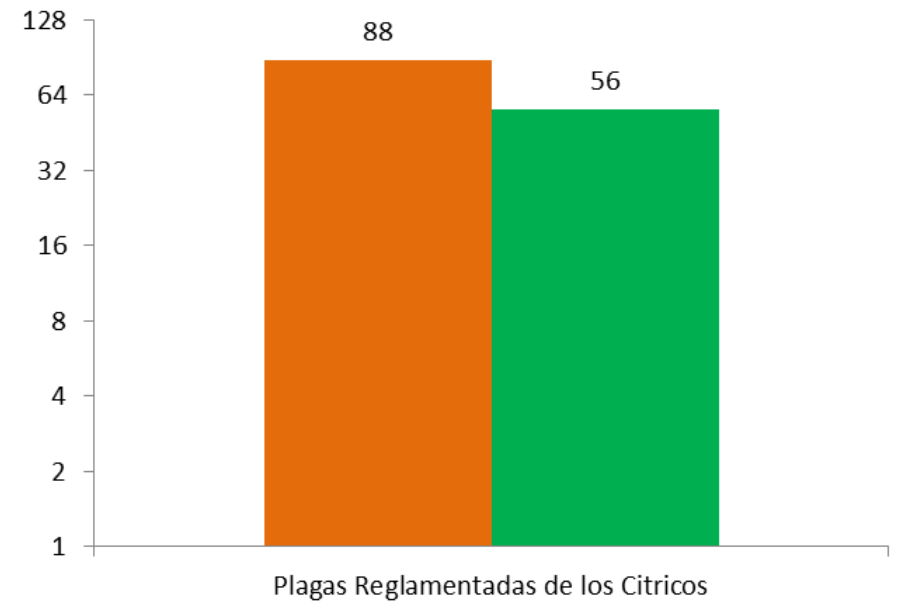
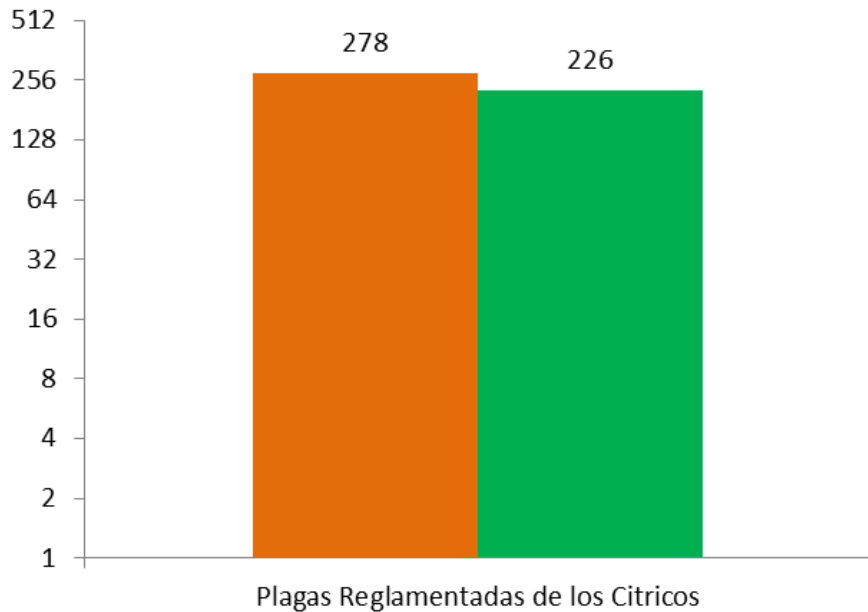
53.30% de la meta anual



Parcela Centinela

Meta anual	Programado al mes	Realizado al mes
136	88	56

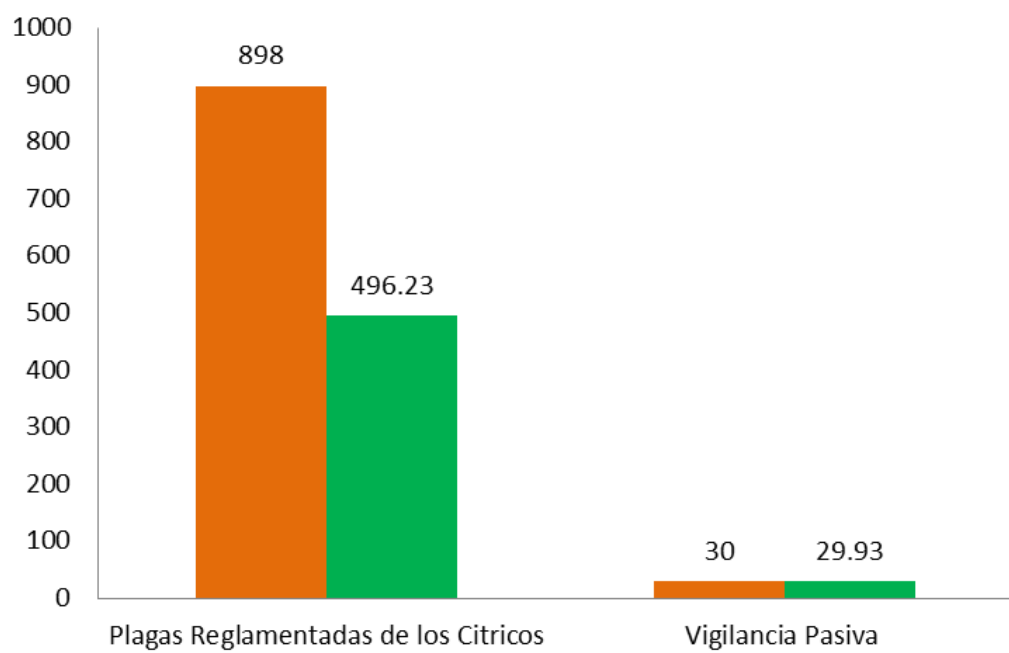
41.18% de la meta anual



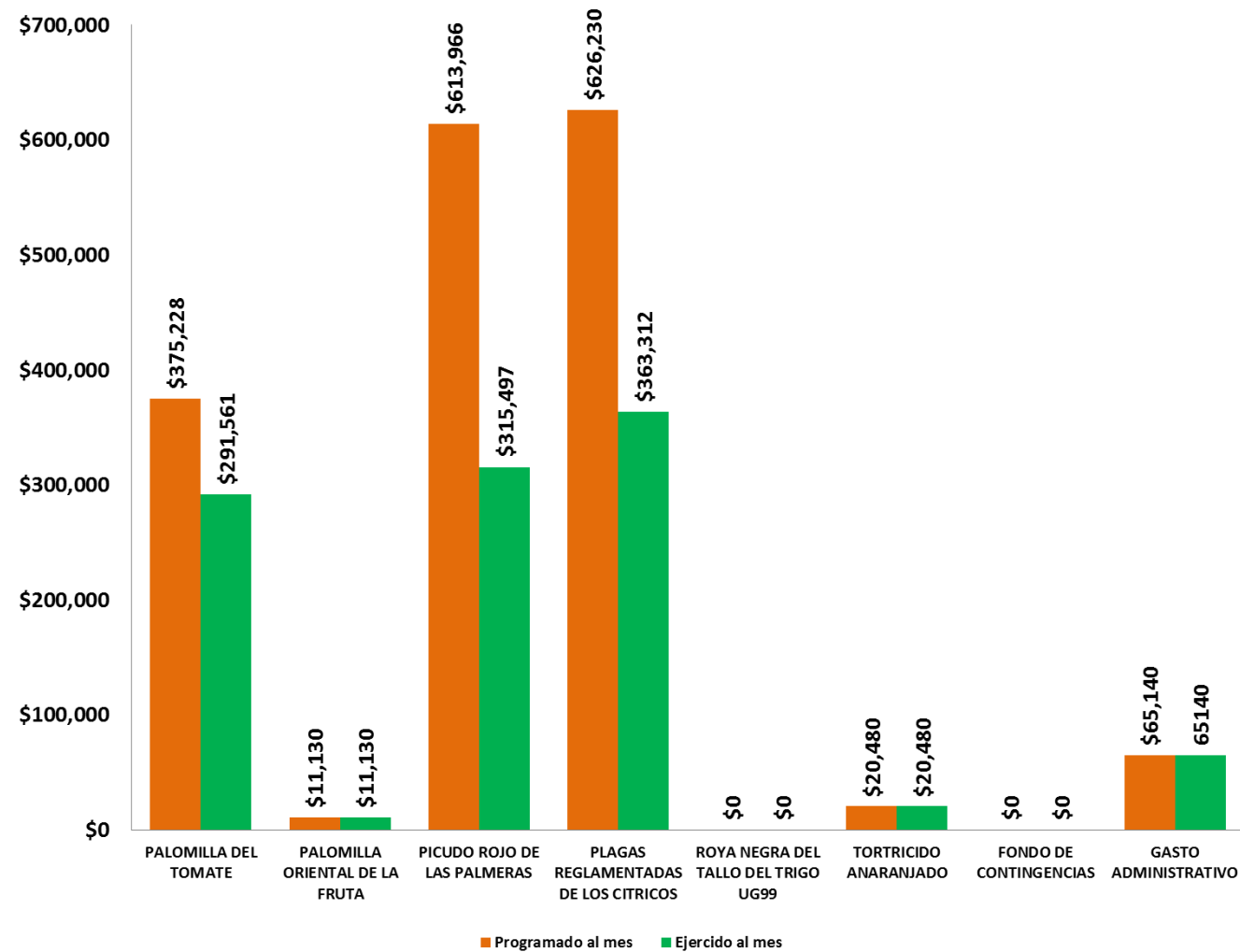
Área de Exploración

Meta anual	Programado al mes	Realizado al mes
1,404	928	526.16

37.48% de la meta anual



FINANCIERO AL MES



Durante el octavo mes del año se ha logrado un avance en las acciones operativas del Programa de Vigilancia Epidemiológica Fitosanitaria



46.23 % en Rutas de trampeo
53.30 % en Rutas de vigilancia
41.18 % en Parcelas centinelas
37.48 % en Área de exploración