



Programa de Vigilancia Epidemiológica Fitosanitaria en el estado de Quintana Roo

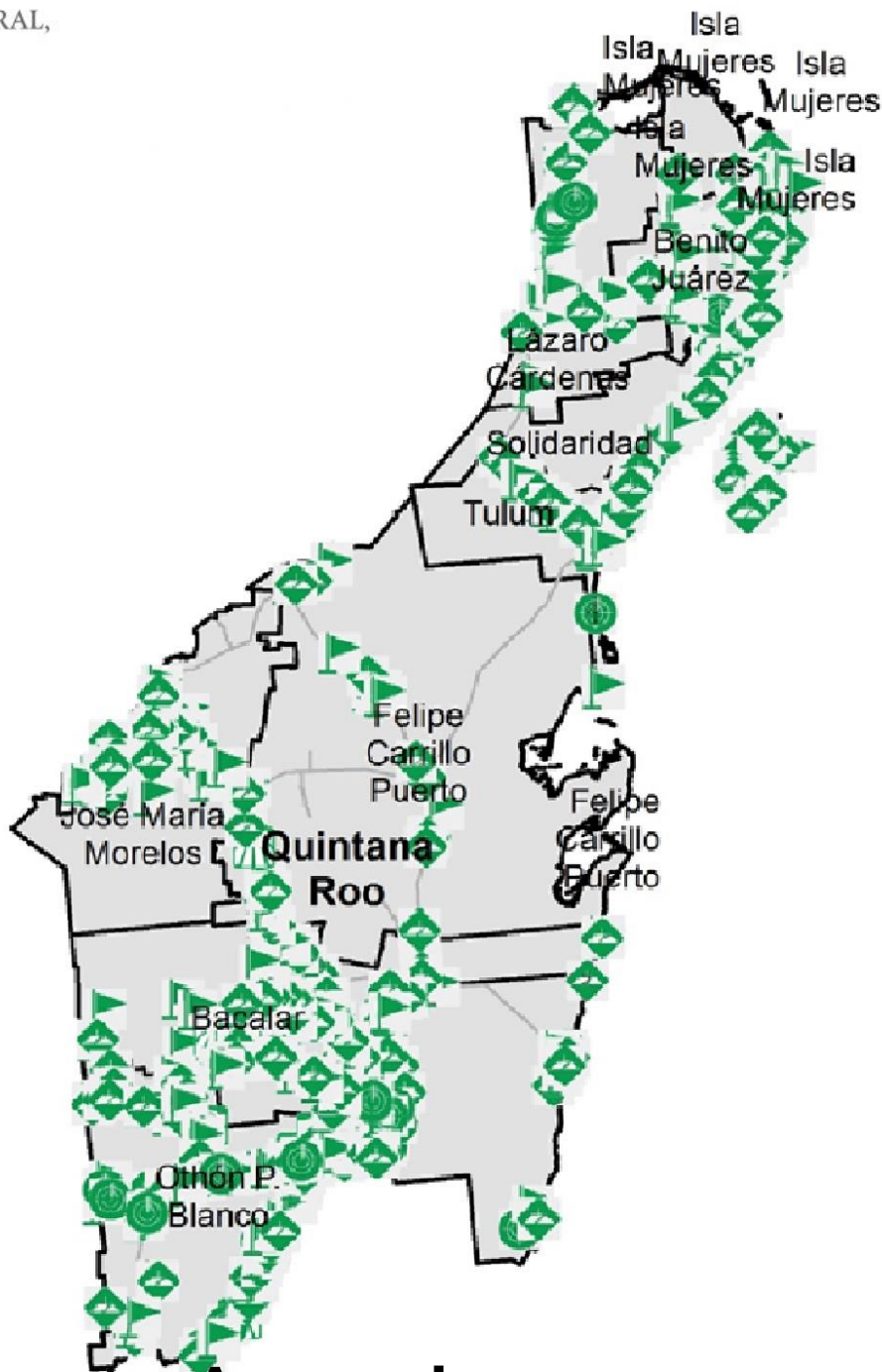
Informe de Acciones Operativas 2016

SAGARPA

SECRETARÍA DE AGRICULTURA,
GANADERÍA, DESARROLLO RURAL,
PESCA Y ALIMENTACIÓN



SENASICA
SERVICIO NACIONAL DE SANIDAD,
INOCUIDAD Y CALIDAD
AGROALIMENTARIA



Avance de 2016 Acciones Operativas

Recurso autorizado **\$ 4,398,471.00**




Gusano de la mazorca
(*Helicoverpa armigera*)

\$ 102,450.00

Complejo de escarabajos ambrosiales

Barrenador Polífago y
Ambrosia del Laurel Rojo

\$ 143,700.00




Plagas reglamentadas del plátano

\$ 109,950.00



Plagas reglamentadas de los cítricos

\$ 566,500.00



Pudrición del cogollo
(*Phytophthora palmivora*)

\$ 55,700.00



Picudo rojo de las palmas
(*Rhynchophorus ferrugineus*)

\$ 1,208,000.00

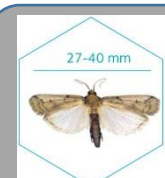
Fusariosis de la piña
(*Fusarium guttiforme*)

\$ 28,970.00



Palomilla del tomate
(*Tuta absoluta*)

\$ 529,900.00

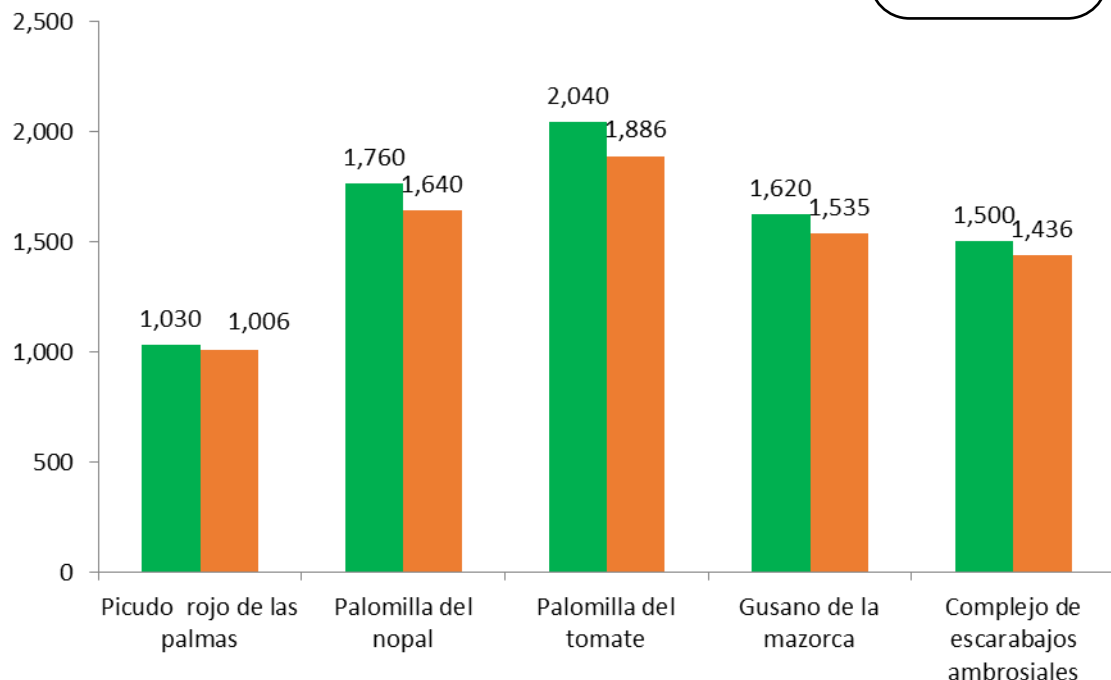


Palomilla del nopal
(*Cactoblastis cactorum*)

\$ 1,087,533.00

Durante el mes de mayo se cumplió el siguiente avance de acciones operativas del Programa de Vigilancia Epidemiológica Fitosanitaria

Ruta de trampeo		
Meta anual	Programado al mes	Realizado al mes
21,788	7,950	7,503
34.0 %		



Fondo de contingencia,
Vigilancia pasiva y gasto
administrativo

\$ 565,768.00

Programa de Vigilancia Epidemiológica Fitosanitaria en el estado de Quintana Roo

Informe de Acciones Operativas



Rutas de Vigilancia

Meta anual	Programado al mes	Realizado al mes
7,580	3,020	2,770

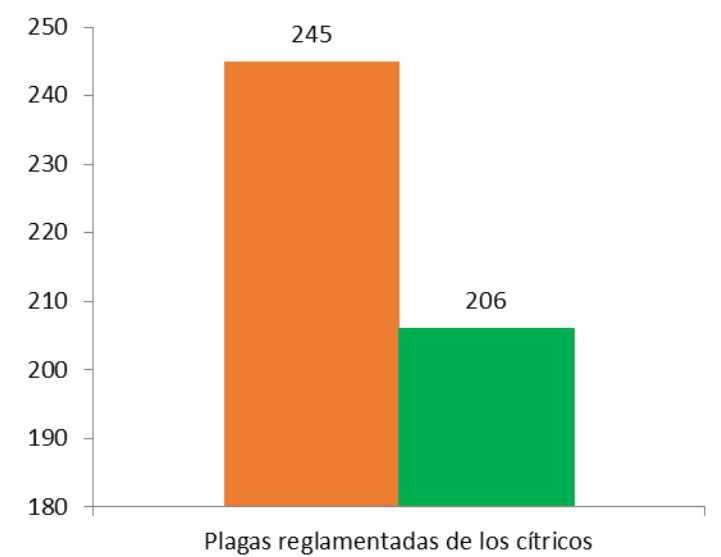
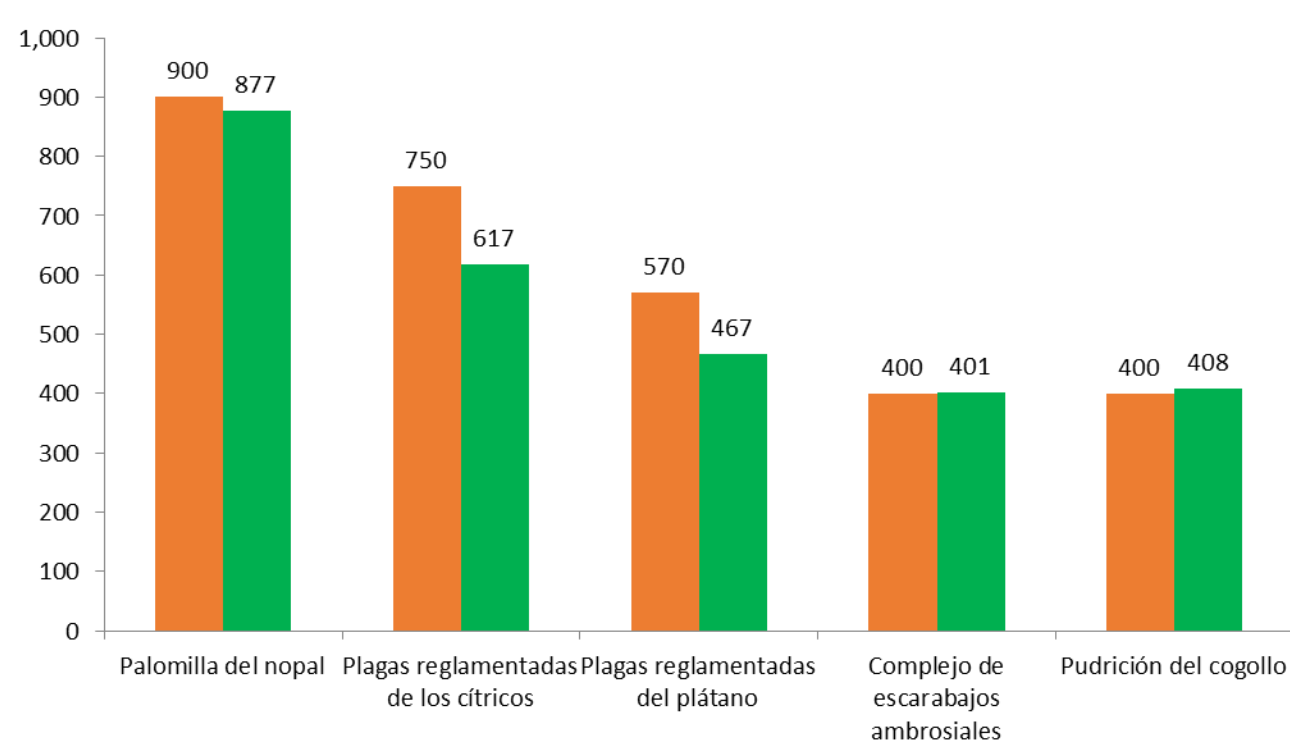
37.0% de la meta anual



Parcela Centinela

Meta anual	Programado al mes	Realizado al mes
745	301	247

33.0% de la meta anual

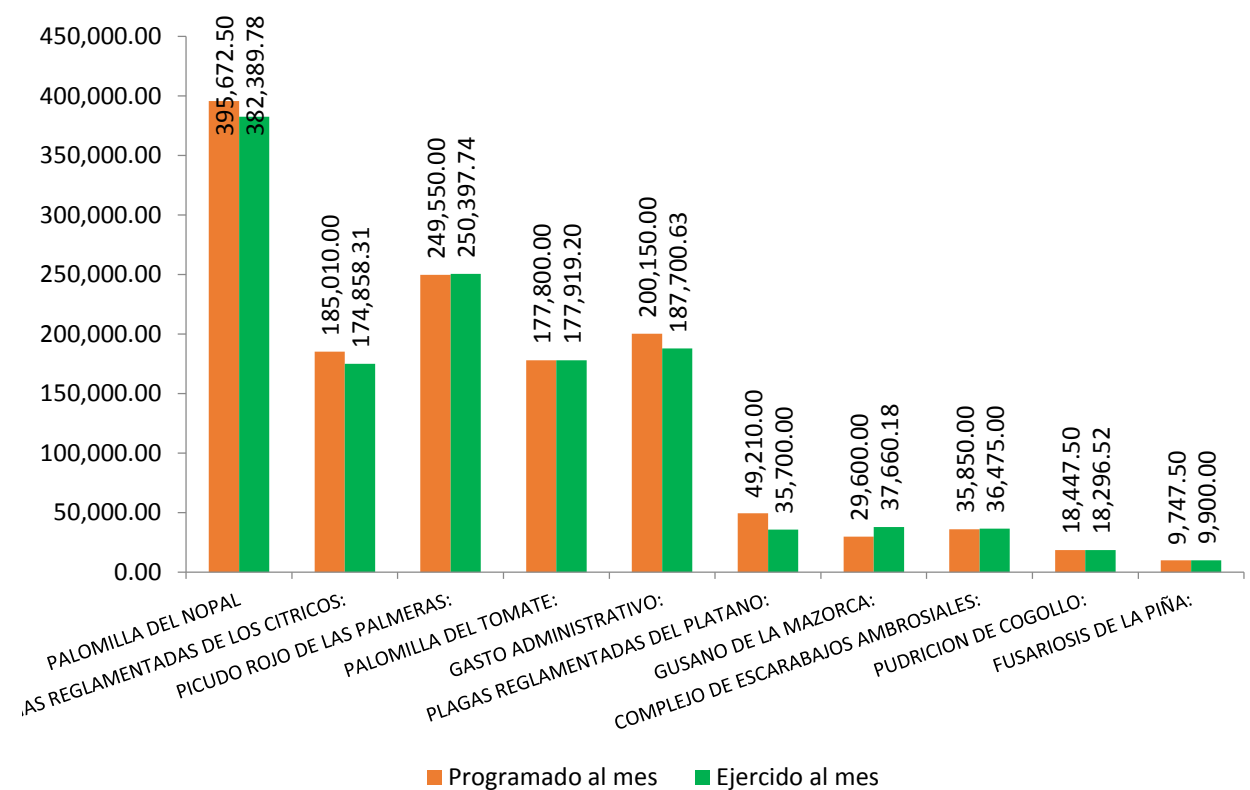
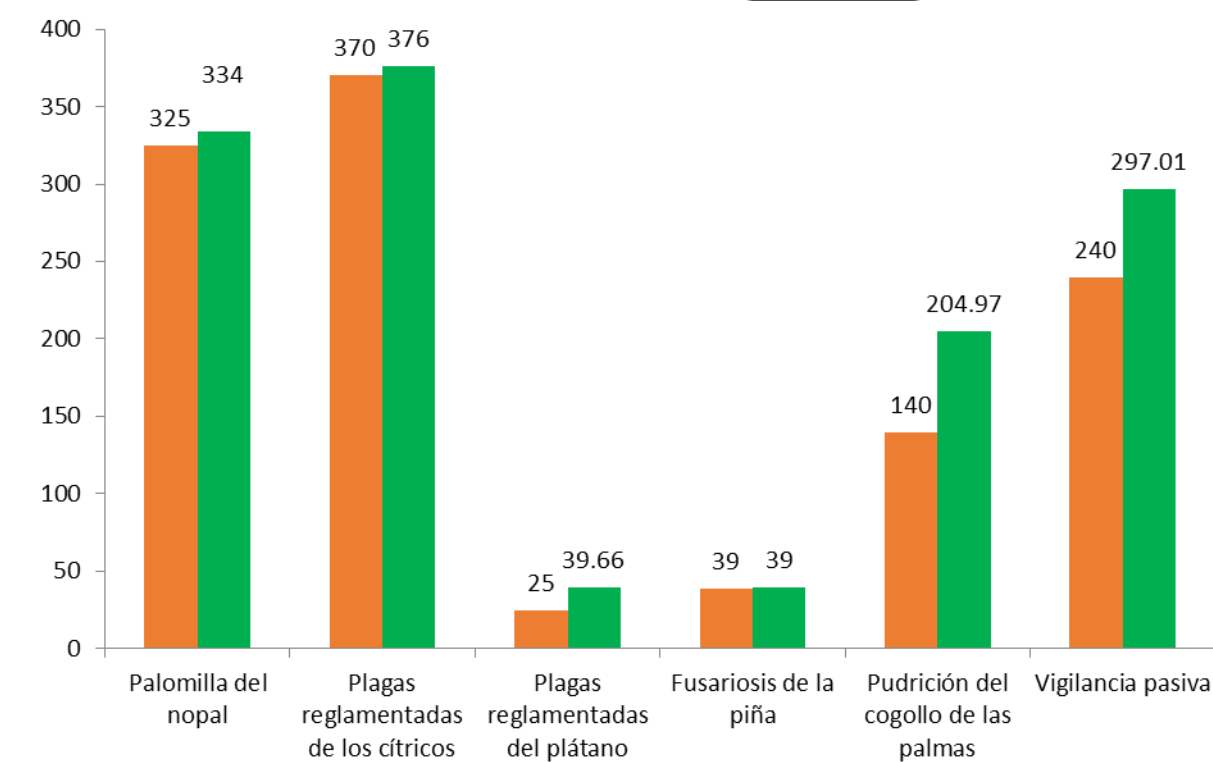


Área de Exploración

Meta anual	Programado al mes	Realizado al mes
3,125	899	1,291.21

40.16% de la meta anual

Seguimiento financiero



Durante el quinto mes del año se ha logrado un avance en las acciones operativas del Programa de Vigilancia Epidemiológica Fitosanitaria



34.0% en Rutas de trapeo
37.0% en Rutas de vigilancia
33.0% en Parcelas centinelas
40.1% en Área de exploración