



Programa de Vigilancia Epidemiológica Fitosanitaria en el estado de Quintana Roo

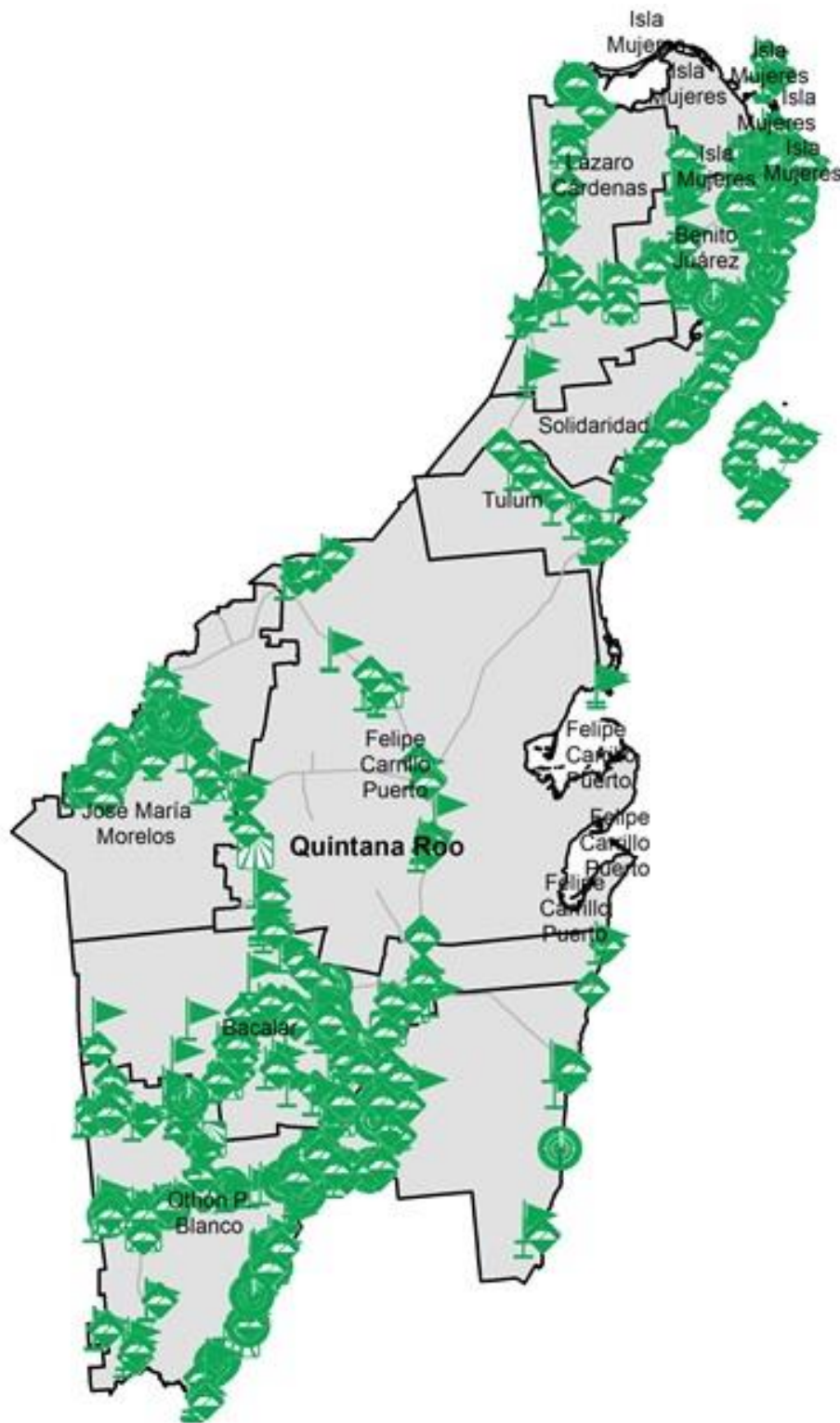
SAGARPA

SECRETARÍA DE AGRICULTURA, GANADERÍA, DESARROLLO RURAL, PESCA Y ALIMENTACIÓN



SENASICA
SERVICIO NACIONAL DE SANIDAD, INOCUIDAD Y CALIDAD AGROALIMENTARIA

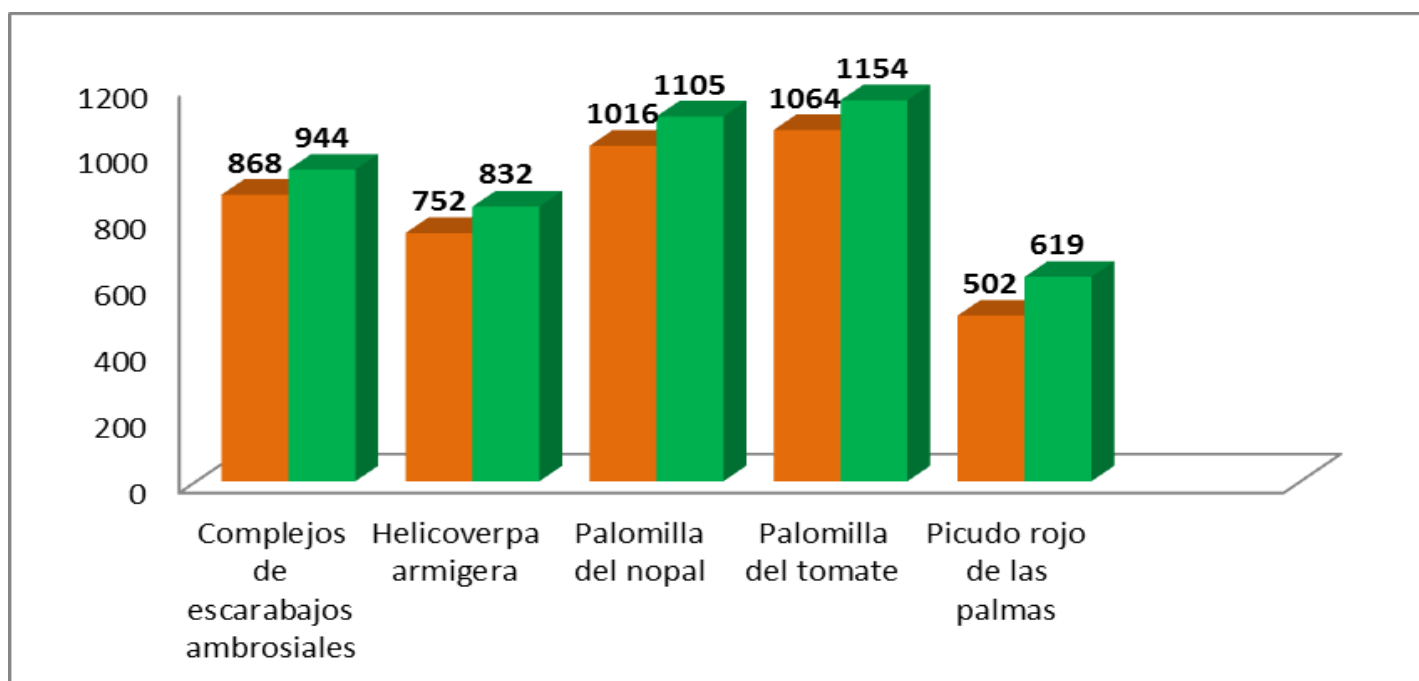
Informe de Acciones Operativas 2016




Avance de 2016 Acciones Operativas

Durante el mes de marzo se cumplió el siguiente avance de acciones operativas del Programa de Vigilancia Epidemiológica Fitosanitaria

Ruta de trampeo		
Meta anual	Programado al mes	Realizado al mes
21,788	4,202	4654
21.3%		



Recurso autorizado **\$ 4,398,471.00**



Gusano de la mazorca


(*Helicoverpa armigera*)

\$ 102,450.00

Complejo de escarabajos ambrosiales

Barrenador Polífago y Ambrosia del Laurel Rojo

\$ 143,700.00




Plagas reglamentadas del plátano

\$ 109,950.00



Plagas reglamentadas de los cítricos

\$ 566,500.00



Pudrición del cogollo

(*Phytophthora palmivora*)

\$ 55,700.00



Picudo rojo de las palmas

(*Rhynchophorus ferrugineus*)

\$ 1,208,000.00

Fusariosis de la piña

(*Fusarium guttiforme*)

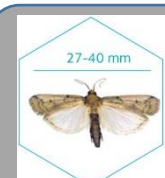
\$ 28,970.00



Palomilla del tomate

(*Tuta absoluta*)

\$529,900.00



Palomilla del nopal

(*Cactoblastis cactorum*)

\$ 1,087,533.00

Fondo de contingencia, Vigilancia pasiva y gasto administrativo

\$ 565,768.00

Programa de Vigilancia Epidemiológica Fitosanitaria en el estado de Quintana Roo

Informe de Acciones Operativas



Rutas de Vigilancia

Meta anual	Programado al mes	Realizado al mes
7,580	1,500	1,653

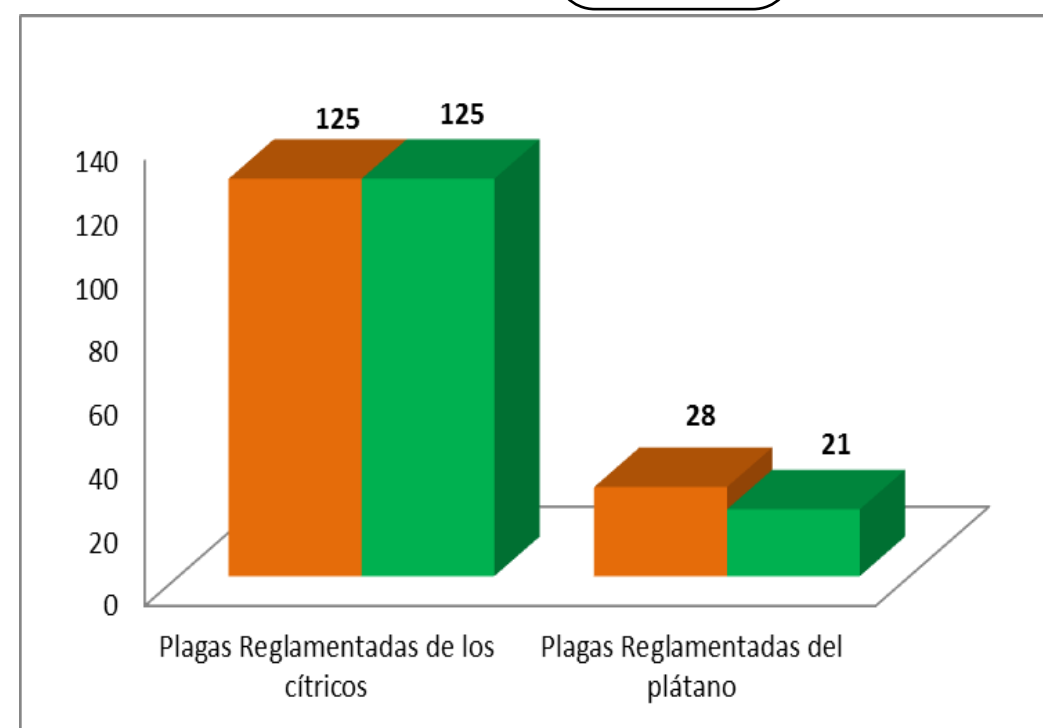
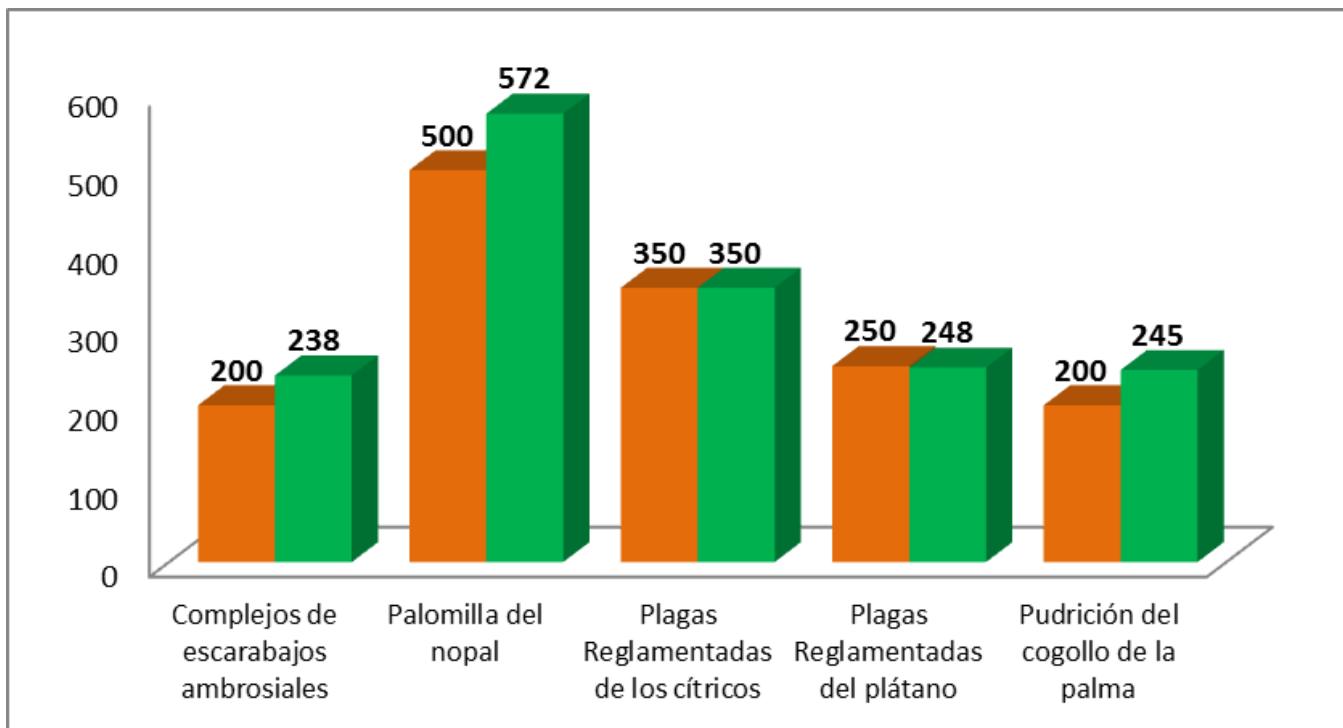
21.8% de la meta anual



Parcela Centinela

Meta anual	Programado al mes	Realizado al mes
745	153	146

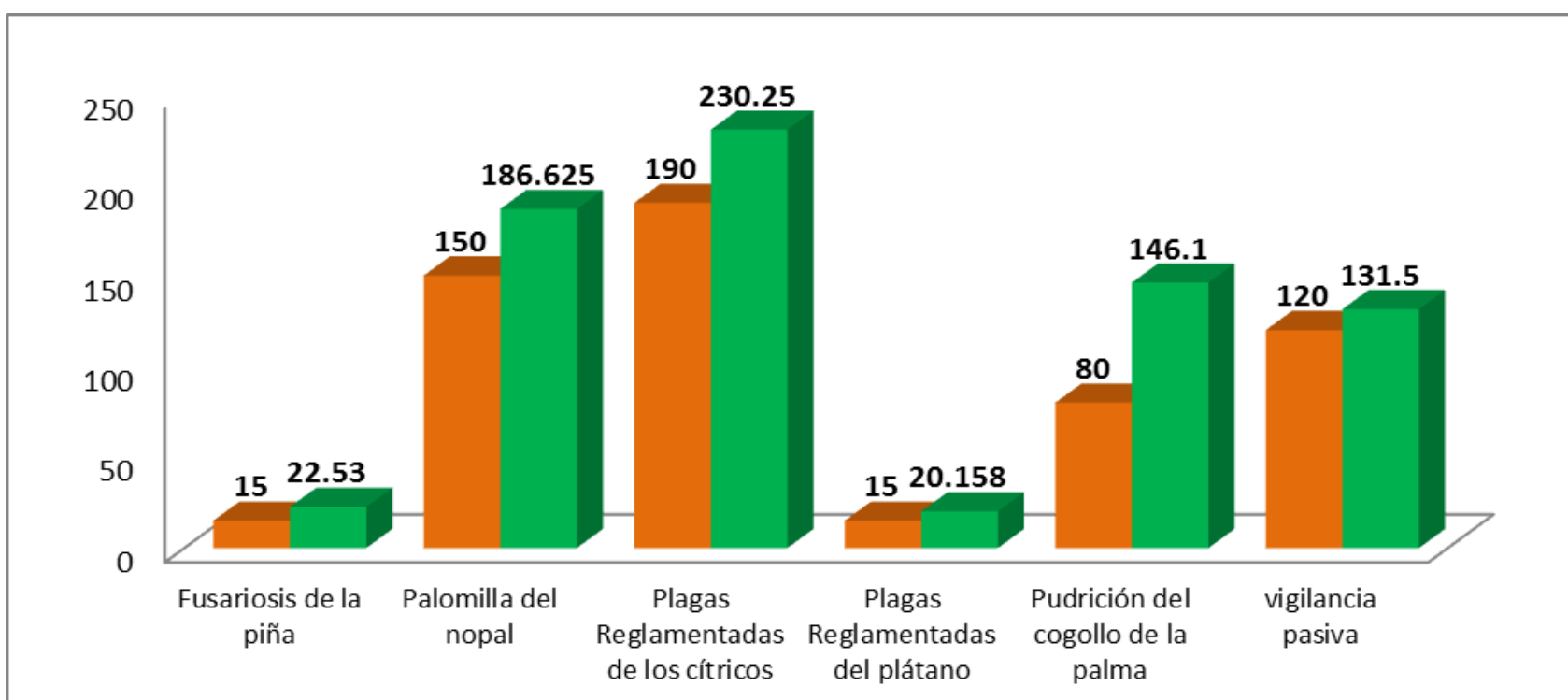
19.5% de la meta anual



Área de Exploración

Meta anual	Programado al mes	Realizado al mes
3,125	570	736.538

22.9% de la meta anual



Durante el tercer mes del año se ha logrado un avance en las acciones operativas del Programa de Vigilancia Epidemiológica Fitosanitaria



21.3% en Rutas de trampeo
21.8% en Rutas de vigilancia
19.5% en Parcelas centinelas
22.9% en Área de exploración